R-Link

RENAULT

Застереження щодо використання UA.3
Загальні положення UA.4
Загальний опис UA.4
Огляд інструментів керування UA.5
Карта SD: використання, ініціалізація UA.13
Принципи використання UA.15
Увімкнення та вимкнення UA.18
Додавання улюбленого та керування ним UA.19
Використання функції розпізнавання голосу UA.20
Навігація UA.23
Указання пункту призначення UA.23
Гучність і голос UA.28
Читання карти UA.29
Покрокові інструкції UA.30
Підготовка маршруту UA.34
Інформація про трафік UA.35
Відображення карти UA.38
Послуги навігації UA.39
Z.E. Послуги UA.41
Зарядна станція UA.42
Автономність UA.43
Додавання адрес і керування збереженими UA.44
Параметри навігації UA.45
Мультимедіа UA.47
Прослуховування радіо UA.47
Медіа UA.52
Перегляд зображень UA.53
Відтворення відео UA.54
Параметри мультимедіа UA.55

Телефон UA.57
Установлення та скасування з’єднання з телефоном UA.57
Підключення та відключення телефону UA.59
Управління телефонною книгою UA.60
Здійснення та прийом дзвінків UA.61
Журнал дзвінків UA.63
Під час розмови UA.64
Налаштування телефону UA.65
Автомобіль UA.66
Економічне водіння UA.66
Парктронік, камера заднього ходу UA.67
Електромобіль UA.69
Take care UA.71
Бортовий комп’ютер, налаштування автомобіля UA.73
Послуги UA.74
Огляд меню послуг UA.74
Завантаження та встановлення програм UA.75
Налаштування послуг UA.79
Система UA.80
Регулювання системи UA.80
Несправності у функціонуванні UA.83

ЗАСТЕРЕЖЕННЯ ЩОДО ВИКОРИСТАННЯ

Для вашої безпеки та для збереження приладів, обов'язково дотримуйтесь описаних заходів безпеки під час використання системи. Дотримуйтесь діючого законодавства країни, в якій знаходитесь.

Заходи безпеки при використанні системи

– Керуйте системою та проглядайте інформацію на екрані, тільки якщо умови дорожнього руху це дозволяють.
– Відрегулюйте гучність звуків до середнього рівня щоб можна було чути звуки ззовні.

Заходи безпеки при навігації

– Використання навігаційної системи в жодному разі не заміняє ні відповідальність, ні пильність водія під час руху автомобіля.
– В залежності від географічних зон, на карті пам'яті може бути записана карта SD, яка не має останніх дорожніх оновлень. Будьте пильними. В усіх випадках, правила дорожнього руху і дорожні знаки важливіші за інформацію, що була надана вашою навігаційною системою.

Мери безпеки при маніпуляції з системою навігації

– Щоб не пошкодити чи не спровокувати загоряння приладу, забороняється демонтувати та змінювати будь-які компоненти системи.
– У разі проблем з функціонуванням або для демонтажу системи, зверніться до представників торгової марки.
– Не вставляйте сторонні предмети, пошкоджені або забруднені карти SD в зчитувач карт.
– Екран треба чистити тільки ганчіркою з мікрофібри.
– Використовуйте карту SD, адаптовану для вашої навігаційної системи.

Прийняття загальних умов продажу необхідне перед використанням системи.

Опис моделей цієї інструкції було отримано на базі актуальних даних під час створення документа. **В інструкції описані функції для різних моделей. Наявність функцій залежить від моделі обладнання, обраних опцій і країни продажу автомобілів. Крім цього, певні типи обладнання, які будуть запроваджені протягом року, можуть бути описані в інструкції.**

За додатковою інформацією зверніться до офіційного представника торгової марки.

Головний екран

A Інформація щодо аудіосистеми.

B Системні повідомлення.

C Доступ до меню телефону / Стан телефону після під'єднання

D Зовнішня температура.

E Годинник.

F Інформація щодо трафіку.

G Навігаційні інструкції та відстань до наступної зміни напрямку руху.

H Контекстне меню.

I Навігаційна карта.

J Дійсна позиція автомобіля.

K Улюблені елементи.

L Driving Eco² / Спрямування потоку для електромобілів.

M Головне меню.

Примітка. Конфігурацію головного екрану можливо змінити. Дивіться пункт «Головний екран» у розділі «Налаштування системи».

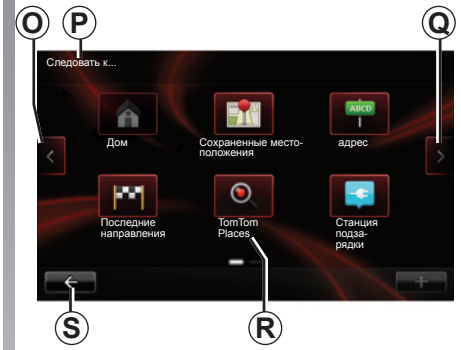

Екран меню

O Повернутися до попередньої сторінки.

P Назва меню.

Q Перейти до наступної сторінки.

R Назва функції або другорядного меню.

S Повернення до попереднього меню.

ОПИС ПУЛЬТІВ (1/8)

Кнопки на екрані

	Функція
1	У списку: пересуватись вгору. З карти: зміна масштабу (режим ZOOM).
2	Кнопка підтвердження.
3	У списку: пересування вниз. З карти: зміна масштабу (режим ZOOM).
4	Відображення даних на головному екрані.
5	Натискання: ввімкнення/вимкнення. Повертання: змінити рівень гучності під час прослуховування.

ОПИС ПУЛЬТІВ (2/8)

Мультимедійна панель

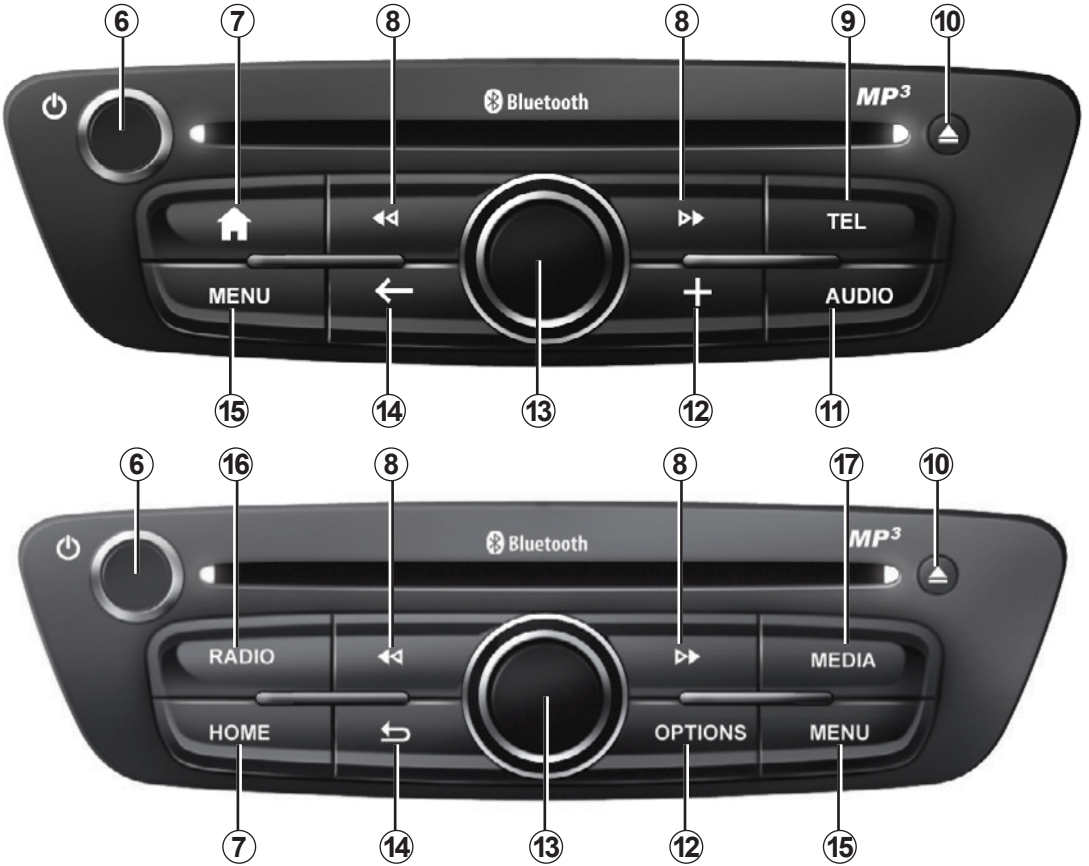

ОПИС ПУЛЬТІВ (3/8)

	Функція
6	Коротке натискання: ввімкнення/вимкнення. Повертання: збільшення рівня гучності під час прослуховування.
7	Повернення до головного екрану.
8	Зміна треку CD або списку відтворення.
9	Перехід до меню телефону.
10	Витягання CD.
11	Відображення екрана джерела, що прослуховується (радіо, аудіо-CD тощо).
12	Відкриття контекстного меню.
13	Використання джойстика: – переміщення по карті; – угору/униз: дає змогу переміщуватися по різним зонам екрана (верхня панель, центральна зона, нижня панель); – наліво/направо: переміщення по різних елементах меню. Повертання: – переміщення по різних елементах зони; – зміна масштабу (режим ZOOM). Натискання: – підтвердження.
14	Повернення до попереднього меню.
15	Перехід до головного меню.
16	Прослуховування радіо/зміна діапазону частот.
17	Вибір зовнішнього джерела.

ОПИС ПУЛЬТІВ (4/8)

Панель радіо

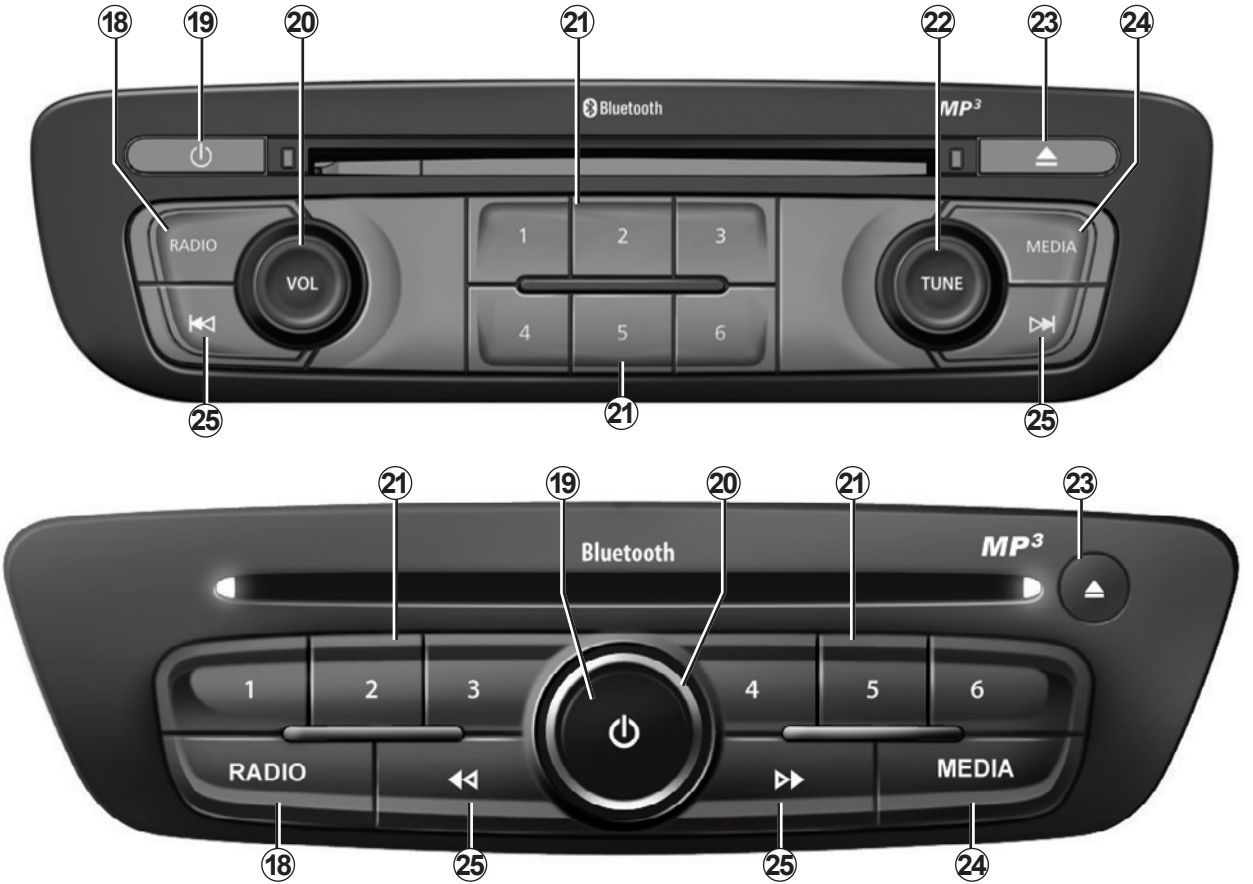

ОПИС ПУЛЬТІВ (5/8)

	Функція
18	Прослуховування радіо/зміна діапазону частот.
19	Вимкнення/ввімкнення.
20	Повертання: збільшення рівня гучності під час прослуховування.
21	Коротке натискання: повернення до збереженої радіостанції. Довге натискання: запам'ятовування радіостанції.
22	Обертання: пошук радіостанцій або зміна доріжки CD-диска.
23	Витягання CD.
24	Вибір зовнішнього джерела.
25	Коротке натискання: зміна треку CD або списку програвання.

Пульт керування під кермом

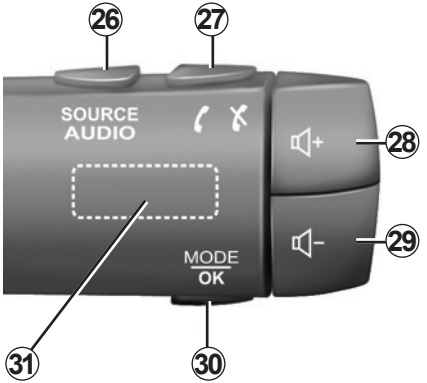

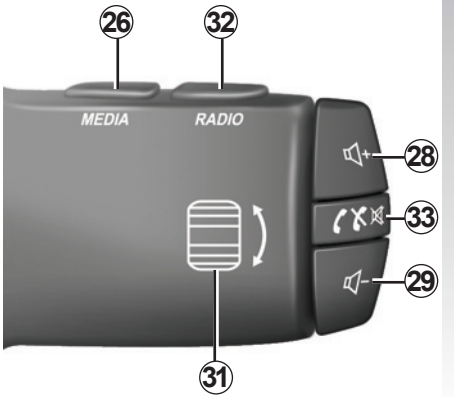

	Функція
26	Вибір джерела аудіо.
27	Відповісти на дзвінок або закінчити дзвінок (режим телефону).
28	Збільшити рівень гучності під час прослуховування.
29	Зменшити гучність під час прослуховування.
28+29	Відключити/включити звук радіо. Відтворити/призупинити звукову дорожку.
30	Зміна режиму радіо (збережені в пам'яті станції, список, частота) або підтвердження дії.
31	Пошук радіостанції/зміна треку або папки з аудіофайлами.
32	Зміна режиму радіо (AM/FM1/FM2/DR1/DR2).
33	Коротке натискання: – відключити/включити звук; – відповісти на дзвінок або закінчити дзвінок (режим телефону).

ОПИС ПУЛЬТІВ (7/8)

Кнопка на рульовій колонці з голосовою командою;

	Функція
34	Вибір джерела аудіо.
35	Зміна режиму радіо (AM/FM1/FM2/DR1/DR2).
36	Збільшити рівень гучності під час прослуховування.
37	Коротке натискання: – відповісти на дзвінок або закінчити дзвінок (режим телефону); – відключити/включити звук.
38	Зменшити гучність під час прослуховування.
39	Повертання: Пошук радіостанції/зміна треку або папки з аудіофайлами. Натискання: Зміна режиму радіо (занесені в пам'ять/список/частота).
40	Увімкнення чи вимкнення системи розпізнавання голосу.

Центральний пульт керування

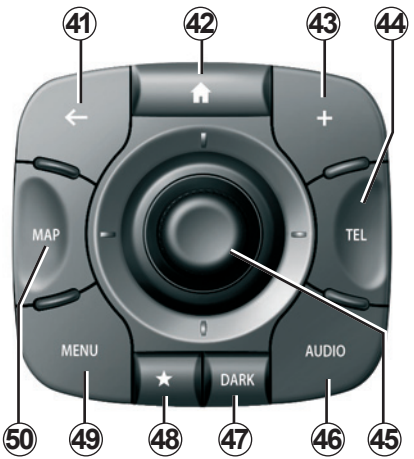

	Функція
41	Повернення до попереднього меню.
42	Повернення до головного екрану.
43	Відкриття контекстного меню.
44	Перехід до меню телефону.
45	Використання джойстика: – переміщення по карті або в меню / сторінці; – угору/униз: навігація по різних зонах меню (верхня панель, центральна зона, нижня панель); Повертання: – переміщення по різних елементах зони; – навігація по списку; – зміна масштабу (режим ZOOM). Натискання: – підтвердження.
46	Відображення екрана джерела, що прослуховується (радіо, аудіо-CD тощо).
47	Ввімкнення заставки екрану для приховування карти.
48	Доступ до улюблених елементів.
49	Перехід до головного меню.
50	Перейти до сторінки навігації.

КАРТА SD: ВИКОРИСТАННЯ, ІНІЦІАЛІЗАЦІЯ (1/2)

Карта SD

Карта SD надається разом з системою навігації. На карті пам'яті, крім усього іншого, є мапа вашої країни або декількох країн.

Перед використанням переконайтесь, що карта SD не заблокована.

Різні оновлення, а саме оновлення карт, створюються регулярно. Вони доступні **лише** для завантаження на карту SD вашої навігаційної системи, що встановлена в роз'єм SD комп'ютера з доступом до **Інтернету** через онлайн магазин «R-Link Store».

Після доставки нового автомобіля у вас є кілька днів, щоб безкоштовно оновити картографічну інформацію. Потім оновлення буде платним.

Використовуйте карту SD тільки для роботи вашої навігаційної системи та для оновлення її даних. Не вставляйте карту в інший пристрій (фотоапарат, мобільний навігатор GPS...), та в пристрої іншого автомобіля.

Ви можете завантажити картографічну інформацію для більшої кількості країн, ніж в оригінальній версії (наприклад: Західна Європа).

Використовуйте тільки карти SD сумісні з навігатором вашого автомобіля.

КАРТА SD: ВИКОРИСТАННЯ, ІНІЦІАЛІЗАЦІЯ (2/2)

Вставте карту SD

При вимкненому запаленні вставте карту SD у роз'єм SD ***1*** вашого автомобіля.

Карта SD ламка:
- не згинайте карту;
- вставляйте її правильною стороною;
- вставляйте її без зусилля.

Вийміть карту SD

З головного меню натисніть «Система», потім «Вийняти карту SD», щоб безпечно витягти карту SD.

Щоб витягнути карту SD з роз'єму SD ***1***, натисніть на неї та відпустіть. Карта вийде на декілька міліметрів. Щоб повністю дістати карту, потягніть її до себе.

З міркувань безпеки виконуйте ці дії після зупинки автомобіля.

Сенсорний екран *1*

Для навігації в меню

Сенсорний екран ***1*** дозволяє керувати функціями системи. Доторкніться до сенсорного екрану ***1*** для прокручування сторінок та відкриття меню.

Примітка. Використання сенсорного екрана під час руху автомобіля може бути обмежено.

Підтвердити/відмінити вибір

Завжди підтверджуйте зміни параметрів натисканням на кнопку «Готово».

Кнопки на екрані

Для навігації в меню

Натисніть кнопку ***3***, щоб увійти в меню. Використовуйте кнопки ***2*** для прокручування телефоних контактів, станцій радіо, тощо.

Підтвердити/відмінити вибір

Натисніть кнопку ***4*** для повернення до головного екрану.

З міркувань безпеки виконуйте ці дії після зупинки автомобіля.

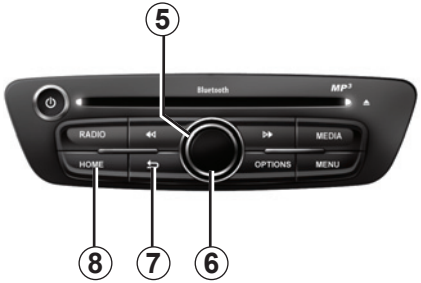

Мультимедійна панель

Для навігації в меню

Використовуйте колесо ***5*** для пересування з меню в меню, центральну кнопку ***6*** для входження в меню.

Підтвердити/відмінити вибір

Натисніть центральну кнопку ***6*** для підтвердження змін.

Натисніть кнопку ***7*** для відміни вибору та повернення до попереднього меню.

Натисніть кнопку ***8*** для повернення до головного екрану.

Центральний пульт керування

Для навігації в меню

Використовуйте джойстик ***11*** для пересування з меню до меню:

– Нахиліть джойстик ***11*** догори чи донизу для пересування по різних зонах меню (верхня панель, центральна зона, нижня панель);

– поверніть джойстик ***11*** для переміщення по різних елементах певної зони;

– натисніть на джойстик ***11*** для відкриття обраного елементу;

– У меню-вкладках нахиліть джойстик ***11*** ліворуч або праворуч для переключення з однієї вкладки до іншої.

Підтвердити/відмінити вибір

Натисніть на джойстик ***11*** для підтвердження зміни.

Натисніть кнопку ***9*** для відміни вибору та повернення до попереднього меню.

Натисніть кнопку ***10*** для повернення до головного екрану.

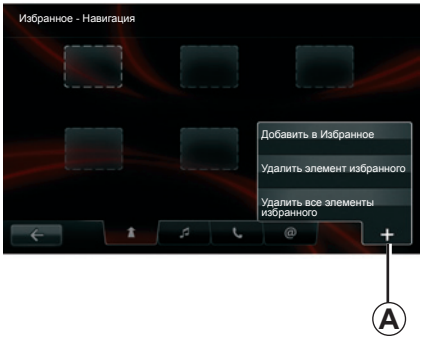

Контекстне меню

Контекстне меню, доступне з більшості меню системи ***A***, забезпечує швидкий доступ до функцій поточної сторінки.

З міркувань безпеки виконуйте ці дії після зупинки автомобіля.

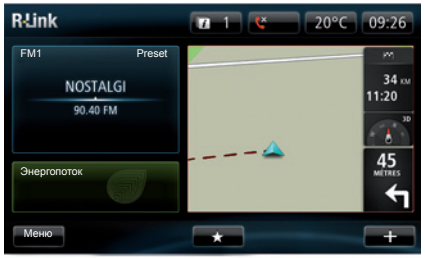

Огляд головного екрану

Головний екран — це початковий екран вашої мультимедійної системи. Він складається з певного числа ярликів інших функцій, таких як навігація чи радіо.

За описом головного екрану зверніться до розділу «Загальний опис».

Примітка. Конфігурацію головного екрану можливо змінити. Дивіться пункт «Головний екран» у розділі «Налаштування системи».

Подання головного меню

Для доступу до головного меню натисніть кнопку «Меню» з головного екрану.

Система складається з шести великих груп, всі доступні з головного меню:

Навигация

Поєднує всі функції супутникової навігації, дорожні карти, інформацію про трафік, послуги LIVE і небезпечні зони.

Мультимедиа

Ця функція дозволяє керувати радіоприймачем та програвачем аудіо- чи відеофайлів.

Телефон

Ця функція служить для під'єднання до системи мобільного телефону та його використання у режимі «вільні руки».

Автомобиль

Ця функція включає керування обладнанням, зокрема камерою заднього виду, бортовим комп'ютером і системою Driving Eco², а також деякими специфічними елементами обладнання електромобілів.

Сервисы

Ця функція містить онлайн магазин R-Link Store та прикладні програми.

Система

Ця функція дозволяє налаштовувати різні параметри мультимедійної системи, такі як відображення, мова, дата та час тощо.

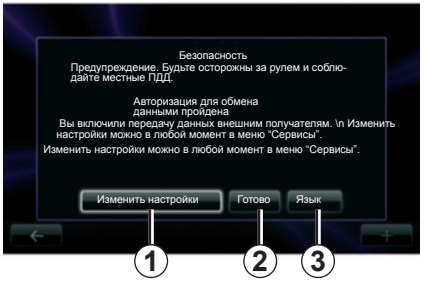

Ввімкнення

Мультимедійна система ввімкнеться автоматично разом з включенням запалення. В інших випадках треба натиснути кнопку ввімкнення/вимкнення ⏻.

При запуску система відображає екран безпеки, повідомляючи про статус обміну даними, якщо з'єднання встановлено Цей екран дозволяє налаштувати кілька функцій:

– Натисніть кнопку «Изменить настройки» ***1***, щоб дозволити або заборонити обмін даними.
– Натисніть кнопку «Язык» ***3*** для зміни мови системи.
– Натисніть «Готово» ***2***, щоб розпочати використання мультимедійної системи.

Зупинка

При вимкненому запалюванні система вимикається автоматично при відчиненні дверей водія.

При ввімкненому запалюванні натисніть кнопку ввімкнення/вимкнення аудіосистеми ⏻.

Реініціалізація системи

Щоб відновити всі параметри системи і/або стерти всі особисті дані у головному меню виберіть «Система», далі «Сброс настроек» та дотримуйтесь інструкцій на екрані.

Примітка. Відновлення системи призведе до видалення всіх програм.

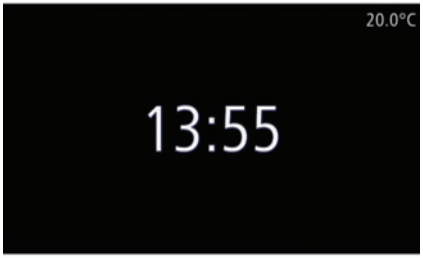

Екран температури/часу

Цей екран відображається, коли ви відчиняєте двері водія перед ввімкненням запалювання автомобіля.

Він виводиться під час вимкнення системи: при ввімкненому запалюванні натисніть кнопку ввімкнення/вимкнення аудіосистеми ⏻. Система припинить навігацію, а на екрані з'явиться годинник та показник зовнішньої температури.

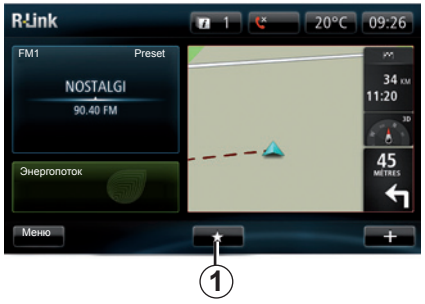

Додавання улюбленого

У головному екрані натисніть кнопку ***1***. Меню «Улюблене» дозволяє встановлювати чьотири типи улюбленого:

– навігація ***2***;
– ***3*** магнітола;
– телефон ***4***;
– Прикладні програми ***5***.

З міркувань безпеки виконуйте ці дії після зупинки автомобіля.

Додати улюблене до навігації *2*
Виберіть першу порожню вкладку ***A***, або «**+**», далі «Добавить в Избранное». Оберіть улюблене зі списку, щоб додати пункт призначення в улюблене.
Примітка. Щоб додати улюблене з навігаційної системи, необхідно спочатку мати запам'ятовану адресу. Зверніться до пункту «Підтвердити призначення» в розділі «Введення пункта призначення».

Створити ярлик для магнітоли *3*
Виберіть пусту вкладку ***A***, або «**+**», далі «Добавить в Избранное». Оберіть улюблене зі списку, щоб додати preset радіо (лише FM) до улюблених елементів.

Додавання улюбленого телефону *4*
Виберіть пусту вкладку ***A***, або «**+**», далі «Добавить в Избранное». Оберіть улюблений контакт із списку, щоб додати контакт. Дивіться розділ «Регулювання телефонної книги» для детальної інформації.
Примітка. Контакт, доданий до групи улюблених, залишається видним будь-якому користувачеві транспортного засобу, незалежно від того, чи під'єднано телефон.

Додати улюблене до програм *5*
Виберіть пусту вкладку ***A***, або «**+**», далі «Добавить в Избранное». Оберіть улюблену програму, яку Ви бажаєте додати до улюбленого.

Видалити ярлики з улюблених елементів

Для видалення улюблених елементів натисніть «**+**», далі елементи, які треба видалити, та «Удалить элемент избранного». Після виведення запиту на підтвердження натисніть «Удалить» для підтвердження. Ви можете видалити все улюблене разом, для цього натисніть «**+**», далі «Удалить все элементы избранного». Після появи запиту на підтвердження натисніть «Удалить» для підтвердження.

ВИКОРИСТАННЯ РОЗПІЗНАВАННЯ ГОЛОСУ (1/3)

Система розпізнавання голосу

Мультимедійна система має систему розпізнавання голосу, яка дозволяє керувати певними функціями з допомогою голосу. Це дозволяє використовувати мультимедійні системи, не відриваючи рук від керма.

Активація

Для ввімкнення системи розпізнавання голосу натисніть кнопку розпізнавання голосу. Сенсорний екран відображує головне меню голосового управління.

З головного меню голосового управління ви можете використовувати голосові команди для управління трьома функціями:

– навігація;
– телефон;
– встановлені програми.

Примітка. Місцезнаходження кнопки розпізнавання голосу залежить від транспортного засобу (на кермі чи рульовій колонці). Для отримання додаткової інформації зверніться до інструкції з експлуатації вашого автомобіля.

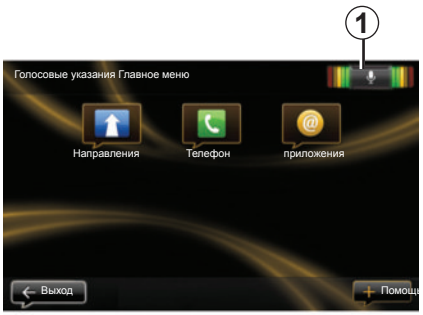

Показчик голосового розпізнавання *1*

Показчик голосового розпізнавання ***1*** складається з кольорових позначок та центральної іконки.

Кольорові позначки

Кольорові позначки використовуються для оптимізації голосового розпізнавання:

– зелена позначка: розпізнавання голосу оптимальне;
– помаранчева позначка: розпізнавання голосу добре;
– червона позначка: розпізнавання голосу посередне.

Центральна іконка

В залежності від стану системи, можуть з'являтися різні центральні іконки:

– іконка Мікрофон: система готова до сприйняття голосової команди;
– іконка Завантаження: система в стані завантаження даних;
– іконка Динаміку: система сповіщує вас за допомогою штучного голосу.

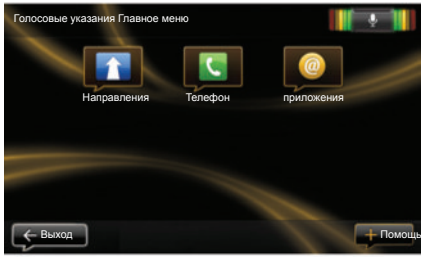

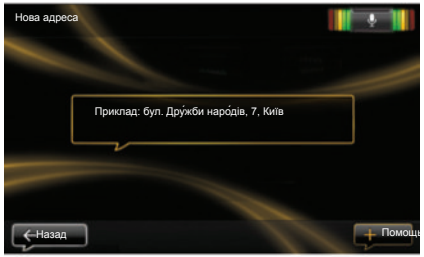

Керування навігацією за допомогою голосового розпізнавання

Можна ввести адресу призначення за допомогою голосової команди, інтегрованої з вашою аудіосистемою. Для цього:

– натисніть кнопку голосового керування для відображення головного меню голосових команд;

– коли система видасть звуковий сигнал, скажіть «Направления»;

– скажіть «адрес», далі продиктуйте повну адресу призначення (номер будинку, назву вулиці, місто);

– система відобразить сприйняту адресу, підтвердіть пункт призначення, щоб розпочати прокладання шляху.

Примітка. Говорить голосно та ясно. Користуйтеся показчиком голосового розпізнавання для оптимізації розпізнавання.

Примітка. Ви також можете ввести новий пункт призначення з головного меню голосових команд. Для цього натисніть кнопку голосових команд і скажіть «адрес» або «Последние направления», а потім назвіть адрес або оберіть пункт призначення.

Заходи безпеки при навігації

Використання навігаційної системи в жодному разі не заміняє ні відповідальність, ні пильність водія під час руху автомобіля.

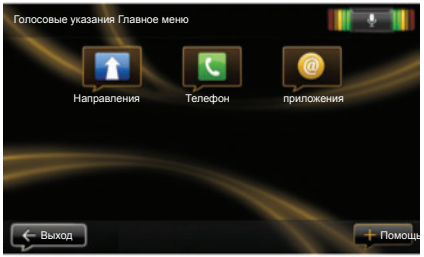

Використання телефону з розпізнаванням голосу

Можна набирати номер за допомогою голосової команди, інтегрованої у вашу аудіосистему. Для цього:

– натисніть кнопку голосового керування для відображення головного меню голосових команд;
– коли система видасть звуковий сигнал, скажіть «Телефон»;
– вимовте ім'я контакту, на який ви бажаєте подзвонити, або продиктуйте номер телефону, з яким ви маєте бажання зв'язатися;

Примітка. Рекомендується диктувати цифри по одній.

– система повідомляє вам сприйнятий номер, скажіть «Вызов» для виклику продиктованого номеру або «Удалить», щоб продиктувати інший номер.

Примітка. Ви також можете зателефонувати на номер або збережений контакт із головному меню голосових команд. Для цього натисніть кнопку голосової команди і промовте назву контакту або номер, на який ви бажаєте зателефонувати.

Запуск програм за допомогою розпізнаванням голосу

Програми можливо запускати за допомогою голосової команди, інтегровані в вашу аудіосистему. Для цього:

– натисніть кнопку голосового керування для відображення головного меню голосових команд;
– коли система видасть звуковий сигнал, скажіть «приложения»;
– вимовте назву програми, яку ви бажаєте запустити для того, аби негайно розпочати її використання.

Примітка. Ви також можете запустити додаток R-Link store з головного меню голосових команд. Для цього натисніть кнопку голосової команди і промовте: «Запуск програми R-Link store».

Примітка. Ви можете назвати ім'я контакту або його номер з основної сторінки. Для вимкнення штучного голосу під час промови імені та номеру телефону натисніть на кнопку вимкнення звуку кермового перемикача

ВВЕДІТЬ ПУНКТ ПРИЗНАЧЕННЯ (1/5)

Меню Навигация

В головному меню натисніть «Навигация».

В меню «Навигация» натисніть кнопку «Следовать к...» для введення пункту призначення.

Меню «Следовать к...»

Меню пропонує різні методи для визначення пункту призначення:

– введення адреси з рубрики «адрес» одним з наступних способів:
  – введення повної адреси (місто, вулиця і номер будинку);
  – пошук за поштовим індексом;
  – вибір центр города;
  – вибір перехрестя або пересічення;
– вибір «Дом»;
– вибір адреси серед «Сохраненные местоположения»;
– вибір пункту призначення серед «Последние направления»;
– вибір пункту призначення через «TomTom Places»;
– вибір пункту призначення через «Станция подзарядки» (електромобіль);
– вибір адреси з «Полезный адрес» (PI);
– вибір «Точка на карте»;
– вибір «широти» та «довготи».

«Дом»

Ця рубрика дозволяє ввімкнути прокладання курсу до дому.
Щоб зберегти адресу вашого будинку, використовуйте меню «Параметры» та «Изменить местоположение “Дом”».

«Сохраненные местоположения»

Рубрика «Сохраненные местоположения» збирає улюблені збережені місця призначення (місце роботи...).

– Оберіть в меню «Навигация» рубрику «Следовать к...»;
– Оберіть «Сохраненные местоположения» та підтвердить вибір;
– Оберіть бажану адресу призначення зі списку адрес для прокладання маршруту.

Ви можете керувати збереженими адресами в меню «Параметры», потім оберіть «Управление сохраненными местоположениями».

Примітка. Іконка «Сохраненные местоположения» надає доступ до збережених адрес; при необхідності, можна додавати адреси з допомогою кнопки «+».

З міркувань безпеки виконуйте ці дії після зупинки автомобіля.

ВВЕДІТЬ ПУНКТ ПРИЗНАЧЕННЯ (2/5)

Введення «адрес»

Ця рубрика дозволяє ввести повну адресу або ввести адресу частково: країна, місто, вулиця і номер будинку. Під час першого використання вам буде запропоновано вибрати країну призначення.

З наступного використання ви можете ввести назву потрібного міста або поштовий індекс із клавіатури ***3***. Система може запропонувати кілька міст в зоні ***1***.

– Натисніть назву бажаного міста, щоб підтвердити вибір.

– Повний список відповідно до вашого пошуку можна отримати, обравши «Список» ***2***.

– Оберіть бажане місто.

– Аналогічно заповніть поля «улица» і «дом».

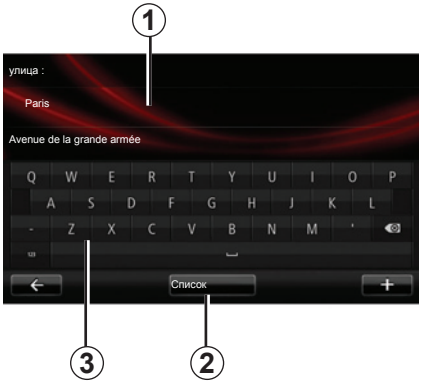

Примітка. Система збереже в пам’яті останні введені міста. Ви можете обрати безпосередньо одне з міст натисканням зони ***1***.

Примітка. Система приймає тільки адреси, внесені до карти пам’яті.

З міркувань безпеки виконуйте ці дії після зупинки автомобіля.

«Последние направления»

Ця рубрика дозволить обрати пункт призначення зі списку останніх адрес, що були використані.

Збереження адреси у пам’яті здійснюється автоматично.

– Оберіть в меню «Навигация» рубрику «Следовать к...», далі «Последние направления».

– Оберіть адресу серед пунктів призначення, що було запам’ятовано, щоб розпочати прокладання маршруту.

ВВЕДІТЬ ПУНКТ ПРИЗНАЧЕННЯ (3/5)

«TomTom Places»

Ця послуга дозволяє швидко відшукати будь-яку точку інтересу за допомогою ключового слова та обрати її в якості пункту призначення.

– Оберіть в меню «Навигация» рубрику «Следовать к…», далі «TomTom Places».

– Введіть ключове слово за допомогою сенсорної клавіатури, потім підтвердіть вибір.

– У списку знайдених елементів виберіть адресу, щоб запустити прокладання маршруту.

Примітка. Ця іконка з'являється лише при наявності підписки на послугу постійного доступу в країнах, де послуги LIVE є доступними (дивіться розділ «Послуги навігації»).

«Станция подзарядки»

Це меню дозволяє знайти зарядну станцію для електричного автомобіля і спланувати маршрут до неї.

Примітка. Ви можете керувати обраними станціями з меню «Настройки EV». Дивіться розділ «Налаштування навігації».

Примітка. Улюблені зарядні станції зберігаються в навігаційній системі, а загальний список зарядних станцій зберігається на карті SD.

Меню навігаційної системи дозволяє оновлювати лише список на карті SD та керувати лише улюбленими зарядними станціями.

«Полезный адрес» (точки інтересу)

Точка інтересу означає сервіс, установу або туристичне місце, розташоване поблизу зони маршруту (пункту відправлення, міста призначення, біля дороги...).

Точки інтересу діляться на різні категорії, такі як ресторани, музеї, паркінги...

Відшукати точки інтересу можна різним чином:

– по категорії;

– по назві точки інтересу.

Оберіть в меню «Навігація» рубрику «Следовать к…», далі «Полезный адрес» та підтвердить вибір.

ВВЕДІТЬ ПУНКТ ПРИЗНАЧЕННЯ (4/5)

Пошук за категорією точки інтересу

– Оберіть в меню «Навигация» рубрику «Следовать к...», далі «Полезный адрес».

– Виберіть зону, яку шукаєте: «Найближча точка інтересу», «У місті» або «рядом с “Дом”».

– Виберіть бажаний тип категорії.

Введіть назву міста і почніть пошук, обравши «Готово».

Пошук точки інтересу по назві

Введіть назву точки інтересу, яку ви намагаєтесь знайти, і система знайде її автоматично.

«Точка на карті»

Ця функція дозволяє визначати пункт призначення по карті. В меню «Навігація» оберіть «Следовать к...», далі «Точка на карте».

Переміщуйтесь по карті, встановлюючи курсор на пункті призначення, потім підтвердить вибір: система розрахує маршрут.

«Широта/долгота»

Ця функція дозволяє визначити пункт призначення за допомогою значень довготи та широти.

З міркувань безпеки виконуйте ці дії після зупинки автомобіля.

Підтвердіть вибір

Після того як інформація про пункт призначення введена, система відображає підсумок маршруту для підтвердження. Після підтвердження напрямку система обчислює маршрут. Система автоматично розрахує найшвидший маршрут.

Примітка. критерії розрахунку можна змінити у вкладці «Параметри».

Після завершення розрахунку система відображає синтез навігації і пропонує дві можливості:

– «**+**», допомагає відобразити деталі маршруту в різних формах (дивіться пункт «Деталі маршруту» в розділі «Навігація»), змінити маршрут і зберегти маршрут.

– «Готово», навігація починається.

Примітка: якщо ви не підтвердите вибір, ця сторінка закриється через десять секунд і навігація почнеться автоматично.

Примітка. Якщо рівня заряду акумулятора достатньо для того, щоб дістатися до пункту призначення, то покрокова навігація ввімкнеться. В іншому випадку система запропонує скористатися зарядною станцією на маршруті.

Примітка. «IQ Routes™» є функцією оптимізації часу подорожі за допомогою статистичних даних, яка дозволяє розраховувати маршрути залежно від середнього дорожнього руху по днях та годинах. Щоб активувати або дезактивувати цю функцію, зверніться до розділу «Налаштування навігації».

Гарантія оновлення карти

Після доставки Вашого нового автомобіля Ви можете безкоштовно оновлювати картографічну інформацію протягом 60 днів. Після цього терміну оновлення стануть платними.
Для отримання додаткової інформації зверніться до представника торгової марки.

Підсумок обраного маршруту

Підсумок відображається в кінці розрахунку маршруту, після вибору пункту призначення.
Екран має два вікна:

– вкладка ***4*** дозволяє відображати загальну інформацію щодо маршруту під час повторного огляду;
– вкладка Live ***5*** дозволяє відображати інформацію про трафік в реальному часі (за умови підписки).

Примітка. Натисніть вкладку, щоб побачити її зміст.

На карті зеленим кольором відображається шлях, який автомобіль зможе пройти, а червоним – частина шляху, яку неможливо подолати без підзарядки акумулятора.

Якщо рівень заряду акумулятора вашого автомобіля достатній, на вкладці маршрутів з'являється картатий прапорець ***4***.
Якщо рівень заряду акумулятора вашого автомобіля недостатній, на вкладці маршрутів з'явиться картатий прапорець з блискавкою на червоному тлі ***4***.

Гучність звуку

Змінити гучність звуку

Щоб змінити гучність звуку, використовуйте кнопку звуку аудіосистеми під час голосових повідомлень або за допомогою меню «Система», «Настройки звука», далі «Уровни громкости» ви можете налаштувати гучність наступних елементів:

– гучність системи;

– гучність інструкцій навігаційної системи;

– гучність телефону в режимі «вільні руки»;

– гучність дзвінка телефону;

– гучність голосових повідомлень;

– Звуки прикладних програм;

– повідомлення дорожнього руху.

Натисніть «Готово» для запам'ятовування рівней гучності.

Виберіть голос

В системі можна вибрати комп'ютерний голос або записаний голос людини.

Цей голос буде використовуватись для голосових інструкцій.

Щоб змінити обраний голос навігаційної системи з головного меню, виберіть «Навигация», далі «Параметры» та «Голос».

Виберіть голос зі списку.

Голосові повідомлення

Навігаційна система може давати голосові інструкції. Система надає голосові інструкції під час руху. Система може попереджати голосом про напрямки руху (наприклад, «поверніть праворуч») та про дорожні знаки.

Примітка. Розпізнавання голосу працює лише з голосовими повідомленнями.

Записані голоси

Голос людини представлий записаним голосом актора або актриси.

Примітка. Голос людини надає лише прості інструкції щодо руху.

ПРОЧИТАТИ КАРТУ

Легенда карти

A Знак обмеження швидкості (значення швидкості залежить від обраних одиниць). Дивіться розділ «Налаштування Системи» для детальної інформації щодо вибору одиниць.
Примітка. Знак стає червоним і блимає в разі перевищення швидкості.

B Збільшення, натисніть збільшувальне скло, щоб відобразити кнопки для збільшення та зменшення масштабу.

C Назва наступної головної дороги або, при можливості, інформація про наступний дорожній знак, який вказує напрямок.

D Якість зовнішнього повітря

E Информация телефону.

F Зовнішня температура (Погода).

G Дійсний час.

H Контекстне меню.

I Відстань та напрямок до наступного місця зміни напрямку руху / Налаштування гучності повідомлень навігатора.

J Інформація про аудіосистему.

K Дійсна позиція автомобіля.

L Повернення до попередньої сторінки.

M Шкала інформації щодо трафіку: відображення подій на маршруті, індикатор отримання інформації щодо трафіку, доступ до карти трафіку.

N Інформація щодо маршруту, наприклад, час прибуття, загальна відстань, що залишилася, і можливість доїхати до місця призначення без підзарядки(картатий прапорець або картатий прапорець із блискавкою на червоному тлі) / Відомості про маршрут.

O Компас/режим 2D/3D.

Примітка. Доступ на сторінку навігації можливий тільки з вкладки «Навігація» в головному меню.

Забарвлення карти

Ви можете змінювати кольори карти: В головному меню оберіть «Навигация», «Параметры», далі «Изменить цвета карты».

Картографічні символи

Система навігації застосовує символи ***Q*** для відображення точок інтересу.

Зарядні станції

(електромобіль)
Навігаційна система використовує символ ***P*** для відображення зарядних станцій.

Зображення смуг дороги

При приближенні до місця зміни напрямку руху (на великих дорогах) система може перейти до режиму «Показати маршрут»: на зображенні 3D з'явиться перехрестя зі стрілкою напрямку та попереджувальними знаками.

Для відключення зображення шляху дивіться пункт «Додаткові налаштування» в розділі «Налаштування навігації».

Навігаційні екрани

Карта перехресть

Під час навігації перед кожної зміною напрямку руху система збільшить зображення перехрестя.
Щоб дезактивувати режим автоматичного масштабуваня, дивіться пункт розділу «Налаштування навігації».

Голосові інструкції

Під час навігації перед кожної зміною напрямку руху система дае вам голосові вказівки.

Щоб дезактивувати або знов ввімкнути навігацію, дивіться розділ «Налаштування навігації».

Заходи безпеки при навігації

Використання навігаційної системи в жодному разі не заміняє ні відповідальність, ні пильність водія під час руху автомобіля.

Деталі маршруту

Ця функція дозволяє відобразити ваш маршрут перед початком навігації. Натисніть кнопку «+», а потім «Деталі маршруту» після введення пункту призначення.

Доступні такі опції:

– «Показати інструкції»;
– «Відобразити карту подорожі»;
– «Показати опис подорожі»;
– «Повторний огляд маршруту»;
– «Показати напрямок»;
– «Відобразити трафік за напрямком».

«Вивести інструкції на екран»

Ця функція дозволить відобразити карту маршруту.

З'являться декілька деталей маршруту:

– стрілка зміни напрямку;
– типи доріг;
– назви доріг;
– відстань в кілометрах до перехрестя.

«Відобразити карту подорожі»

Ця функція дозволяє відображати карту маршруту.

«Показати опис подорожі»

Ця функція дозволяє демонструвати маршрут.

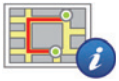

«Повторний огляд маршруту»

Ця функція дозволяє повернутися до попереднього екрану. Деталі щодо часу подорожі, довжина в кілометрах і тип маршруту («IQ Routes™» активований/дезактивований) будуть відображені.

Примітка. Щоб перейти безпосередньо на цю сторінку з карти навігації, натисніть на інформаційний блок маршруту.

«Показати пункт призначення»

Ця функція дозволяє відображати зміни напрямків руху в вигляді зображень.

«Відобразити трафік на маршруті»

Ця функція дозволяє отримати інформацію про всі події на вашому маршруті.

Зміна маршруту

Для зміни маршруту в меню «Навігація» оберіть «Змінити маршрут», а потім одну з запропонованих опцій.

« Рассчитать альтернативный »

Виберіть це меню для того, щоб ваша система зупинила поточне ведення за маршрутом.

Щоб знов розпочати навігацію, виберіть «Перейти до...», а потім «Попередні пункти призначення».

« Очистить маршрут »

Виберіть це меню для того, щоб ваша система зупинила поточне ведення за маршрутом.

Щоб знов розпочати навігацію, виберіть «Перейти до...», а потім «Попередні пункти призначення».

« Следовать через »

Виберіть це меню, щоб змінити ваш маршрут таким чином, щоб він проходив через певне місце, наприклад, щоб підібрати знайомого. Ви можете вибрати місце, через яке ви бажаєте проїхати таким само чином, як і вибрати пункт призначення.

Ви можете вибрати одну з наступних опцій: Адреса, Запам'ятована адреса, Точка інтересу та Точка на карті.

Система розрахує новий маршрут, який проходитиме обраним місцем під час подорожі до пункту призначення.

Заходи безпеки при навігації

Використання навігаційної системи в жодному разі не заміняє ні відповідальність, ні пильність водія під час руху автомобіля.

«Объезд закрытого участка»

Виберіть це меню, якщо ви помітили перекриті дороги або затор перед вами, про наявність яких послуга «Інформація щодо дорожнього руху» вас не попередила.

Потім виберіть відстань маршруту, по якому ви збираєтесь рухатись в об'їзд.

Виберіть одну з декількох опцій: «100 метрів», «500 метрів», «2000 метрів», «5000 метрів».

Ваша система розрахує маршрут без частини дороги, відстань якої ви вказали.

«Объехать участок маршрута»

Виберіть це меню, щоб пропустити частину маршруту. Використовуйте цю опцію, якщо ви помітите, що маршрут містить дорогу або перехрестя, де ви не бажаєте проїжджати. Потім виберіть дорогу на вашому маршруті, по якій ви не бажаєте рухатись.

«Минимум задержки»

Виберіть це меню для того, щоб система розрахувала маршрут на основі останньої інформації щодо трафіку.

ПІДГОТОВИТИ МАРШРУТ

Поетапний маршрут

Щоб додати пункт до маршруту, натисніть кнопку «Навигация» з головного меню, оберіть «Изменить маршрут», «Следовать через», та введіть адресу пункту.

Система визначить маршрут з урахуванням об'їзду.

Примітка: ви можете додати кілька етапів до маршруту.

Спланувати майбутній маршрут

Ви можете використати навігаційну систему, щоб заздалегідь відтворити маршрут.

Для цього виберіть мінімум три точки, в тому числі, пункт відправлення, одну або декілька проміжних точок, та пункт призначення.

Наприклад, це можна зробити, щоб дізнатись про тривалість вашого маршруту перед від'їздом або переглянути маршрут майбутньої подорожі.

Щоб спланувати маршрут:

– в головному меню оберіть «Навигация», далі «Сложные маршруты»;

– оберіть пункт відправлення так само, як це робиться для вводу пункту призначення;

– виберіть одну або декілька проміжних точок;

– оберіть пункт призначення;

– Після введення маршруту, збережіть його; далі ввімкніть маршрут, натиснувши кнопку «**+**», потім «Вперед ». Система розрахує маршрут і допоможе відобразити деталі.

Послуги щодо трафіку

Інформація щодо трафіку є функцією вашої навігаційної системи, яка дозволяє отримувати оновлену дорожню інформацію з найкращих місцевих джерел.

Функція «Трафик» використовує інформацію TMC, яка передається у діапазоні FM.

Функція « HD Traffic™ » використовує інформацію послуг LIVE.

Ці функції відображають події у вигляді точок на карті.

Вона вказує на головні магістралі та оновлення відбувається регулярно.

Примітка. Меню може називатися “Трафик” або “HD Traffic™”.

Можливості послуги щодо трафіку

« Минимум задержки »

Оберіть цю опцію для перепланування вашого маршруту відповідно до останньої отриманої інформації про трафік.

«Відобразити трафик за напрямком»

Оберіть це меню, щоб отримати стислу інформацію про всі дорожні пригоди на вашому маршруті. Натисніть на іконку пригоди, щоб отримати більше інформації про неї.

«Переглянути карту»

Це меню дозволяє користуватися картою та надає інформацію про трафік у районі, в якому ви знаходитесь. Для того щоб увімкнути карту із головного меню, оберіть послугу щодо трафіку, а потім «Переглянути карту».

Карта вказує останню позицію, яку ви продивлялися. Натисніть на іконку пригоди, щоб отримати більше інформації про неї.

«Голосно читати дорожню інформацію»

Це меню дозволяє ввімкнути опцію голосного сповіщення про стан дорожнього руху.

Заходи безпеки при навігації

Використання навігаційної системи в жодному разі не заміняє ні відповідальність, ні пильність водія під час руху автомобіля.

ІНФОРМАЦІЯ ЩОДО ТРАФІКУ (2/3)

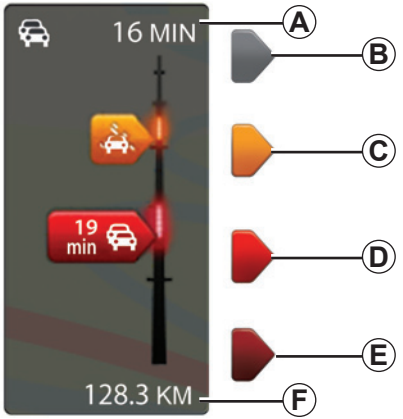

Шкала трафіку

Шкала трафіку доступна для послуги щодо трафіку.

В режимі руху бокова шкала трафіку відображає останню отриману інформацію щодо трафіку на маршруті.

Заходи безпеки при навігації

Використання навігаційної системи в жодному разі не заміняє ні відповідальність, ні пильність водія під час руху автомобіля.

Відображення трафику

Система навігації повідомляє про проблеми дорожнього руху:

– відображаючи символи на карті (список символів приведено наприкінці розділу);
– з голосовими повідомленнями в разі перерахунку маршруту.

В залежності від функціонування послуги щодо трафіку на боковій шкалі трафіку відображатимуться наступні іконки:

A затримка за напрямком;
B невідома або невизначена ситуація;
C уповільнення;
D формування затору;
E повільний рух або закрита дорога;
F Відстань до найближчої пригоди.

Опції послуги «HD Traffic™»

Платна послуга (за підпискою) «HD Traffic™» частіше оновлюється (кожні 3 хвилини) та охоплює головні й другорядні магістралі.

ІНФОРМАЦІЯ ЩОДО ТРАФІКУ (3/3)

«Параметры Traffic»

Для доступу в це меню з меню «Послуги щодо трафіку» натисніть «Параметри трафіку».

Ви можете автоматично зменшити затримки після кожного оновлення.

Щоб обрати бажані параметри, поставте позначку справа від обраного параметру за допомогою центральної кнопки підтвердження.
Після вибору натисніть «Готово».

Символ	Повідомлення
	Аварія
	Затор
	Одну, або декілька смуг закрито
	Дорогу закрито
	Дорожня пригода
	Роботи

Символ	Повідомлення
	Сильний дощ
	Сніг
	Сильний вітер, буря
	Туман
	Інший

ПРОСМОТРЕТЬ КАРТУ

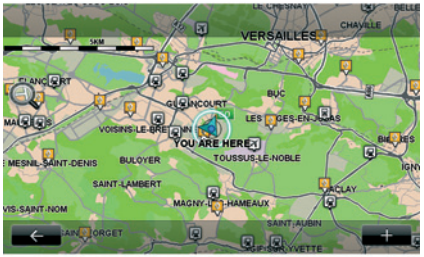

Щоб відкрити навігатор карти, з головного меню натисніть «Навигация», потім виберіть «Просмотреть карту». Для переміщення по карті використовуйте сенсорний екран або кнопки центрального пульту, якщо він є в автомобілі

Контекстне меню «+»

Натисніть «+», щоб потрапити до наступних меню:

– використовуйте це місце для...;
– Найти ;
– змінити деталі карти;
– Добавить в сохраненные местоположения.

«Використовуйте це місце для...»

Це меню дозволяє використовувати вибрану позицію, щоб:

– відцентрувати карту на позиції автомобіля;
– прокласти маршрут до обраної точки на карті;
– відшукати точку на карті;
– додати точку на карті до списку улюблених місць;
– додати точку на карті до точок інтересу;
– відрегулювати місцезнаходження вашого автомобіля.

« Найти »

Це меню дозволяє відцентрувати карту на:

– вашому будинку;
– збереженій адресі;
– певній адресі;
– попередньому місці призначення;
– Місця TomTom;
– пошуку зарядної станції;
– точки інтересу;
– ваше місце перебування;
– широта і довгота.

«Змінити деталі карти»

Це меню дозволяє включити/відключити параметри карти:

– трафік;
– назви;
– точки інтересу;
– зарядні станції для електромобіля;
– фон карти у вигляді зображення зі супутника;
– координати GPS.

« Добавить в сохраненные местоположения »

Це меню дозволяє додати адресу, вибрану на карті, до списку збережених адрес.

Дайте улюбленому місцю ім'я, що легко запам'ятовується. Ваша навігаційна система запропонує ім'я, як правило, пов'язане з адресою улюбленого місця. Щоб ввести ім'я, достатньо почати вводити його на сенсорному екрані.

З міркувань безпеки виконуйте ці дії після зупинки автомобіля.

НАВІГАЦІЯ (1/2)

Ваша система забезпечує надання навігаційних послуг. Ви маєте можливість доповнити послуги платними послугами TomTom LIVE.

– Послуги з навігації включають інформацію про дорожній рух і місце розташування камер контролю швидкості відповідно до місцевого законодавства.
– Послуги LIVE (платні, за підпискою) включають в себе інформацію щодо трафіку, місця розташування та оновлення інформації щодо розташування стаціонарних та мобільних радарів, місцях TomTom та інформацію про погоду.

Примітка. Послуга HD Traffic™ відтворюється як «Трафик», якщо на неї не активовано підписку LIVE.
Вам пропонується пробний період на послуги LIVE. В кінці пробного періоду ви можете продовжити передплату на послуги LIVE в режимі онлайн через вебсайт MyRenault.

Необхідна діюча підписка для отримання доступу до послуг LIVE. Набір послуг LIVE може змінюватися.

Доступ до послуг навігації

Щоб скористатися послугами навігації:

– в головному меню натисніть «Навигация»;
– виберіть «Навигационные сервисы».

HD Трафік

Дивіться розділ «Повідомлення дорожнього руху».

У деяких країнах завантажувати і активувати опцію попередження про радари заборонено і визнається злочином.

Камеры безопасности

Ця послуга включає інформацію щодо актуального розташування мобільних радарів, небезпечні точки у місцях аварій і місця розташування стаціонарних радарів.

Якщо абонемент LIVE дійсний, останні оновлення щодо місць розташування стаціонарних радарів встановлюються автоматично.

«Камеры безопасности» дозволяє користуватись попередженнями про наявність як стаціонарних, так і мобільних радарів. Інформація отримується в реальному часі від інших користувачів.

Ви можете дезактивувати цю функцію з меню «Камеры безопасности» інформаційних послуг LIVE.

Примітка. Інформація щодо мобільних радарів з'являється після того, як якийнебудь член товариства відправляє інформацію до бази даних.

Примітка. Залежно від місцевих обмежень радари (камери контролю швидкості) можуть не відображатися.

«Місця TomTom»

Послуга «Місця TomTom» дозволяє швидко відшукати будь-яку точку інтересу з допомогою ключового слова та обрати її в якості пункту призначення.

« Mon TomTom LIVE »

Ця послуга дозволяє перевіряти дату припинення надання послуги. Продовження підписки на послуг можливе з R-Link Store або з веб-сайту MyRenault з обранням однієї з послуг.

Необхідно надати діючу адресу електронної пошти для цієї послуги. Лист із зазначенням умов підписки обраних послуг буде відправлено на цю адресу. Для детальної інформації зверніться до розділу «Завантаження та встановлення програм».

Примітка. Щоб дізнатися більше про доступність послуг LIVE у своїй країні, зверніться до офіційного представника торгової марки.

« Погода »

Послуга погоди надає погодні зведення на п’ять днів для місцевості за вашим вибором.

« Services Z.E. »

Services Z.E. призначені для електромобілей. Детальну інформацію див. у розділі «Services Z.E.».

SERVICES Z.E.

Послуги Services Z.E. доступні тільки для електромобілей.

Вони містять послуги, які надаються у вашому автомобілі, та інші послуги, якими ви можете скористатися без автомобіля (мобільний телефон і Інтернет).

Вони дозволяють, крім іншого, дізнатись про стан заряду акумулятора вашого автомобіля за допомогою мобільних телефонів або комп'ютера. Цю інформацію можна також побачити на панелі приладів вашого автомобіля.

За детальною інформацією звертайтеся до офіційного представника торгової марки.

Перейти до Services Z.E.

Для доступу до Services Z.E.:

– в головному меню натисніть «Навигация»;
– оберіть «Навигационные сервисы»;
– виберіть «Services Z.E.».

«Пошук за доступніст'ю»

Ця опція дозволить вам отримати список станцій для зарядження, що знаходяться поблизу та в яких є принаймні один вільний роз'єм для заряджання.

« Демонстрация сервисов E.V. »

Це меню дає вам доступ до серії посібників для пояснення послуг Services Z.E. і функцій, пов'язаних з електромобілями. Ви можете натиснути кнопку «Suivant», щоб перейти до наступного екрану, або кнопку «Précédent», щоб повернутись до попереднього екрану.

Меню «Станция подзарядки» доступне лише для електромобілів.

Увійдіть до меню Зарядні станції

Щоб увійти до меню «Станция подзарядки»:
– натисніть кнопку «Навигация», а потім оберіть «Следовать к...»;
– в меню «Следовать к...», виберіть «Станция подзарядки».

«Рядом с моей позиции»

Ця опція допоможе вам знайти зарядні станції поблизу вашого теперішнього місцезнаходження.

«город»

Щоб знайти зарядні станції у місті, в яке ви прямуєте, оберіть цю функцію.

«рядом с “Дом”»

Ця опція надасть інформацію про всі зарядні станції поблизу вас.

«по маршруту»

Ця опція дозволяє відобразити всі зарядні станції, якими ви можете скористатися під час подорожі.

«рядом с назначением»

Ця опція відображає список зарядних станції біля пункту призначення.

«Остання зарядна станція»

Ця опція дозволяє знайти координати останньої станції зарядки, якою ви скористалися.

Реєстрування нових зарядних станцій

Інформацію про нову станцію буде автоматично збережено в вашій системі під час заряджання автомобіля на цій станції.

Ви можете також створювати і керувати улюбленими зарядними станціями в меню «Параметры», обравши «Настройки EV». Дивіться розділ «Налаштування навігації».

ПЕРИМЕТР АВТОНОМНОГО РУХУ

Обсяг автономії доступний тільки на електромобілях.

Можливість досягнення місця призначення

Відображення карти в класичному режимі вказує чи вистачить рівня заряду акумулятора електромобіля, щоб дістатись до місця призначення:

– картатий прапорець: автомобіль може дістатись до місця призначення з даним рівнем заряду акумулятора;

– картатий прапорець із блискавкою на червоному тлі: Вам потрібно дістатись зарядної станції якомога швидше, щоб уникнути зупинки через розрядження акумулятора.

Відображення периметра автономного руху

– Під час руху ви можете відобразити периметр автономного руху на екрані маршруту: також можна відобразити місця (зони) до яких ви можете (зеленим кольором), або не можете дістатися (червоним кольором);

– під час руху з головного меню через меню «досяжні області»: ваш периметр автономного руху представлен колом навколо позиції вашого автомобіля.

Попередження про низький рівень заряду акумулятора

Якщо рівень заряду батареї досягає свого мінімального рівня на приладовій панелі, система автоматично запропонує вам вибрати зарядну станцію поряд з вашим поточним положенням.

Дезактивувати повідомлення про низький рівень заряду акумулятора

Ця опція дозволяє відключити автоматичні пропозиції зарядної станції в разі низького заряду батареї:

– в меню «Навигация» оберіть «Параметры», далі «Настройки EV»;
– оберіть опцію «Отключить предупреждение о заряде аккумулятора».

Виберіть цю опцію ще раз, щоб включити сигнал низького заряду батареї.

Примітка. Якщо обрано маршрут до найближчої зарядної станції, попередження низького рівня заряду акумулятора не з'являється.

ДОДАВАТИ, ЗМІНЮВАТИ ЗАПАМ’ЯТОВАНІ АДРЕСИ

Переходити до запам’ятованих адрес

Щоб перейти до запам’ятованих адрес, у головному меню натисніть на «Навигация», далі «Следовать к...», потім «Сохраненные местоположения».

Запам’ятати адресу з останнього пункту призначення

– У меню «Следовать к...» оберіть «Последние направления»;
– оберить новий пункт призначення, що ви бажаєте запамятувати;
– на екрані/карті натисніть на «**+**», далі на «Добавить в сохраненные местоположения»;
– введіть назву адреси, далі натисніть на «Следующая»;
– Якщо адресу «Дом» не збережено, система запитає, чи є збережена адреса місцем вашого проживання, оберіть «Да» або «Нет». Повідомлення підтвердить, що адресу запам’ятовано.
– Якщо адреса «Дом» збережена, система запропонує вам її вибрати.

Перейменувати запам’ятовану адресу

– В головному меню натисніть «Навигация», далі «Параметры» та «Управление сохраненными местоположениями»;
– Оберіть адресу, яку ви бажаєте перейменувати;
– на екрані карти натисніть на «Перейменувати»;
– Введіть нову назву запам’ятованої адреси, далі натисніть «Следующая» для підтвердження.

Видалити запам’ятовану адресу

– У меню «Управление сохраненными местоположениями» оберіть запам’ятовану адресу, що ви бажаєте видалити;
– на екрані натисніть кнопку «Удалить»;
– повідомлення запропонує підтвердити видалення, натисніть «Да», щоб підтвердити чи «Нет», щоб відмінити.

НАЛАШТУВАННЯ НАВІГАЦІЇ (1/2)

Доступ до налаштувань навігації

У меню «Навигация» натисніть «Параметры», далі елемент, який ви бажаєте змінити:

– Голосовые инструкции отключены;
– Планирование маршрута;
– Показать POI на карте;
– Управление POI;
– Голос;
– Настройки EV;
– Установить местоположение “Дом”;
– Управление сохраненными местоположениями;
– Переключить карту;
– Изменить цвета карты;
– Символ автомобиля;
– Дополнительно (Налаштування).

Голосовые инструкции отключены

Це меню дозволяє включити або відключити голосові інструкції.

Планирование маршрута

Це меню дозволяє обирати бажані параметри для:

Вид маршруту

Оберіть один з видів маршруту. Радимо використовувати критерій планування маршруту «Найшвидший».

« IQ Routes™ »

Після вибору критерія маршруту, система запропонує вам ввімкнути / вимкнути функцію «IQ Routes™».

Функція «IQ Routes™» дозволяє отримати оптимальний маршрут залежно від обчисленої середньої швидкості руху та фактичної швидкості на дорогах.

Спільні поїздки

Спільні поїздки забезпечують економію енергії вашого автомобіля.

Показать POI на карте

Це меню дозволяє показати або приховати на карті категорій точок інтересу (PI).

Управление POI

Точка інтересу означає сервіс, установу або туристичне місце, розташоване поблизу зони маршруту (пункту відправлення, міста призначення, біля дороги, якою ви рухатиметесь...). Точки інтересу діляться на різні категорії, такі як ресторани, музеї, паркінги... Відшукати точки інтересу можна різним чином:
– по категорії,
– по назві точки інтересу.
Це меню дозволить додати, змінити або видалити категорії точки або точок інтересу.

Голос

Це меню дозволяє вибрати синтезований або записаний голос.

НАЛАШТУВАННЯ НАВІГАЦІЇ (2/2)

Настройки EV

Це меню дозволить створити та керувати обраними зарядними станціями, а також станціями, які були знайдені автоматично.

Установить местоположение “Дом”

Це меню дозволяє змінити адресу вашого місця проживання.

Управление сохраненными местоположениями

Це меню дозволяє видалити або перейменувати збережені адреси.

Переключить карту

Використовуйте це меню, якщо ви маєте декілька мап на вашій карті пам’яті SD. Для зміни карти оберіть «Переключить карту», а потім вкажіть бажану карту.

Изменить цвета карты

Оберіть «Изменить цвета карты», далі оберіть денні кольори та нічні кольори за бажанням. Ви можете завантажити нові кольори.

Символ автомобиля

Це меню дозволить змінити іконку автомобіля на навігаційній карті 3D.

Дополнительно

Це меню дозволяє змінювати наступні додаткові параметри:

– Отображаемая на карте информация ;
– Поведение карты ;
– Traffic source.

Отображаемая на карте информация

Це меню дозволяє показати або приховати певну інформацію на карті, таку як номер будинку перед назвою вулиці, назва вулиці, назва вулиці після вулиці, на якій ви перебуваєте, та назву останньої.

Поведение карты

Це меню дозволяє налаштувати наступні елементи:

– показати смуги дороги;
– у режимі 2D повернути карту в напрямку транспортного засобу;
– автоматічно змінювати напрямок у 3D, коли розпочнеться навігація;
– автоматично наближувати у режимі 2D;
– автоматично наближувати у режимі 3D.

Источник данных о дорожной обстановке

Це меню дозволяє вибрати джерело відомостей про дорожній рух з визначеного списку.

Ввімкнення радіо

Сенсорний екран

В головному меню натисніть «Мультимедиа», потім «Радио».

Панель радіо / Мультимедійна панель

Для вибору радіостанції, натисніть кнопку «Радио» на передній панелі.

Виберіть частотний діапазон

Виберіть потрібний діапазон хвиль (AM, FM або DR), натиснувши ***1***:

– AM ;
– FM ;
– DR.

також можна вибрати частотний діапазон за допомогою кнопок на рульовій колонці (дивіться докладніше розділ про кнопки).

Виберіть радіостанцію FM чи AM

Існує декілька режимів для вибору радіостанцій.
Після вибору частотного діапазону оберіть режим натисканням вкладок ***3***, ***4*** або ***5***.
Існує три режими пошуку:

– режим «частоты» (вкладка ***3***);
– режим «Список» (вкладка ***4***);
– режим «Станция» (вкладка ***5***).

Ви можете змінювати налаштування за допомогою кнопок кермового перемикача.

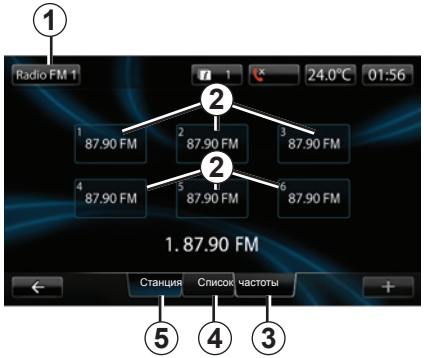

Режим «Станция»

Цей режим дозволяє вмикати станції, які були збережені в пам'яті (дивіться пункт «Занесення станції до пам'яті» в цьому розділі).
Натискайте кнопки ***2*** (пронумеровані з 1 до 6) для вибору збережених станцій.

також можливо обрати збережену станцію з допомогою кнопок на рульовій колонці.

Режим «Список»
У цьому режимі відображається перелік доступних радіостанцій. Вони вказуються в алфавітному порядку (тільки FM-діапазон).

Натисніть ***6*** або ***7***, щоб прокрутити всі станції, або проводьте пальцем по сенсорному екрану.
Щоб дізнатися, як оновити цей список, зверніться до наступних сторінкок.

Назви радіостанцій не відображуються на екрані, якщо система RDS не використовує їх частоту. Лише їх частота відображається на початку списку.

Режим «частоты»
Цей режим дозволяє вручну або автоматично знаходити станції в обраному частотному діапазоні.
Для сканування діапазону частот:
– Здійснюйте пошук вперед чи назад вручну, з кроком зміни діапазону частоти, послідовними натисканням на ***9*** або ***11***;
– Здійснюйте пошук вперед чи назад в автоматичному режимі (функція пошук) до наступної станції, натискаючи ***8*** або ***12***.
– для вибору потрібної частоти змінюйте радіостанції ручкою ***10***.

Вибір радіостанції DR (наземне цифрове радіо)

Існує декілька режимів для вибору радіостанцій.

Після вибору частотного діапазону оберіть режим натисканням вкладок ***15*** або ***16***.

Існує два режими регулювання частоти:
– режим «Список» (вкладка ***15***);
– режим «Станция» (вкладка ***16***).

Ви можете змінювати налаштування за допомогою кнопок кермового перемикача.

ПРОСЛУХОВУВАННЯ РАДІО (3/5)

Режим «Список»

У цьому режимі відображається перелік доступних радіостанцій.

Натисніть ***13*** або ***14***, щоб прокрутити всі станції, або проводьте пальцем по сенсорному екрану.

Щоб дізнатися, як оновити цей список, зверніться до наступних сторінкок.

Режим «Станция»

Цей режим дозволяє вмикати станції, які були збережені в пам'яті (дивіться пункт «Занесення станції до пам'яті» в цьому розділі).
Натискайте кнопки з номерами від 1 до 6 для вибору збережених станцій.

також можливо обрати збережену станцію з допомогою кнопок на рульовій колонці.

Контекстне меню «+»

FM або AM

В одному з трьох режимів натисніть **+** для:
– зміни джерела (Радіо, USB, SD...);
– внесення станції до улюблених;
– занесення станцій до пам'яті;
– отримання текстової інформації;
– доступ до налаштувань радіо.

Занесення станцій до пам'яті

У режимі «частоты» або режимі «Список» натисніть «**+**», далі «запоминать Станция».
Ви також можете натиснути одну з кнопок запам'ятовування, доки не пролунає сигнал.

Можливо занести до пам'яті до 6 станцій за частотою.

Текстова інформація (RDS)

Деякі радіостанції FM надають текстову інформацію стосовно програми, що передається по радіо (наприклад, назва пісні).
Примітка. Така інформація надається лише певними станціями.

DR (наземне цифрове радіо)

В одному з двох режимів натисніть «**+**» для:
– зміни джерела (Радіо, USB, SD...);
– запоминать Станция ;
– відображення текстової інформації;
– отримання доступу до сервісів цифрового радіо;
– отримання доступу до регулювань.

Занесення станцій до пам'яті

В режимі «Список» натисніть «**+**», а потім «запоминать Станция».
Ви також можете натиснути одну з кнопок запам'ятовування, доки не пролунає сигнал.

Ви можете занести до пам'яті не більше 6 станцій.

Текстова інформація (RDS)

Деякі радіостанції DR надають текстову інформацію стосовно програми, що передається по радіо (наприклад, назва пісні).

Примітка. Така інформація надається лише певними станціями.

Сервіси цифрового радіо

У контекстному меню натисніть «Сервіси цифрового радіо» для доступу до наступних сервісів:

– EPG ;

– Intellitext ;

– Слайд-шоу.

Управління програмами EPG (DR)

Коли ця функція включена, аудіосистема відображає найближчу програму передачі цієї станції на поточний день.

Примітка. Ця інформація доступна тільки протягом наступних трьох часових інтервалів обраної станції.

Функція Intellitext (DR)

Ця функція дозволяє отримати доступ до текстової інформації, що надається деякими радіостанціями. Ви можете прокручувати текст для відображення новин (бізнес, політика, здоров'я, погода, спорт).

Слайд-шоу

Ця функція дозволяє відображати всі фотографії у режимі слайд-шоу.

Налаштування радіо

FM

В одному з трьох режимів натисніть «**+**» для доступу до налаштувань радіо. У налаштуваннях радіо ви можете змінити наступні параметри:

– слідкування за станцією FM;
– ввімкнути/вимкнути дорожню інформацію;
– ввімкнути/вимкнути пошук тематичних програм;
– оновити список радіостанцій.

Слідкування за станцією FM (RDS-AF)

Частота радіостанції діапазону FM може змінюватись залежно від географічної зони.

Для того щоб залишатись на частоті обраної станцію під час руху, активуйте функцію RDS-AF, яка дозволить системі автоматично знайти станцію у разі зміни частоти.

ПРОСЛУХОВУВАННЯ РАДІО (5/5)

Примітка. Не всі радіостанції можуть бути знайдені таким чином.

Погані умови прийому в деяких випадках можуть привести до недоречної зміни частот. В такому разі вимкніть функцію слідкування за станцією.

Щоб активувати або дезактивувати цю функцію, зверніться до пункту «Налаштування аудіо».

Інформація дорожнього руху (i Traffic)

Коли ця функція ввімкнена, аудіосистема перериває відтворення з поточного джерела й автоматично вмикає повідомлення про дорожню ситуацію, які передаються деякими FM-радіостанціями.

Тематичний пошук програм (PTY)

Коли ця функція ввімкнена, аудіосистема відображає тип програми, що зараз транслюється (новини, спорт тощо).

Оновлення списку радіостанцій

Виберіть це меню, щоб оновити список радіостанцій.

DR (наземне цифрове радіо)

В одному з двох режимів натисніть «**+**» для доступу до налаштувань радіо. У налаштуваннях радіо ви можете змінити наступні параметри:

– «AF» (альтернативна частота);
– «i-Traffic» (програми про дорожню ситуацію);
– «PTY» (тип програми);
– «Simulcast»;
– «i-Announcement»
– «Оновлення списку» (DR).

Слідкування за радіостанцією DR (AF)

Радіостанція DR може змінюватись залежно від географічної зони. Для того щоб залишатись на частоті обраної станції під час руху, активуйте функцію AF, яка дозволить аудіосистемі автоматично знайти станцію у разі зміни частоти.

Примітка. Не всі радіостанції можуть бути знайдені таким чином.

Погані умови прийому в деяких випадках можуть привести до недоречної та неприємної зміни частот. В такому разі вимкніть функцію слідкування за станцією.

Інформація дорожнього руху (i Traffic)

Коли ця функція ввімкнена, аудіосистема перериває відтворення з поточного джерела й автоматично вмикає повідомлення про дорожню ситуацію, які передаються деякими DR-радіостанціями.

Тематичний пошук програм (PTY)

Коли ця функція ввімкнена, аудіосистема відображає тип програми, що зараз транслюється (новини, спорт тощо).

Одночасна трансляція Simulcast

Ця функція дозволяє перемикатися з однієї станції DR на ту ж саму FM під час втрати сигналу.

Інформаційний сервіс i-Announcement

Ця функція дозволяє відображати інформацію (погода і т. ін.).

Оновлення списку (DR)

Ця функція дає можливість виконати оновлення даних всіх станцій в зоні, де ви знаходитесь.

Доступ до медіа

Це меню дає змогу прослуховувати музику із зовнішніх носіїв (диски CD audio, пристрої USB, карти SD тощо).

В головному меню натисніть «Мультимедиа», потім «Медиа».

Для доступу до файлів оберіть джерело під'єднане до системи із наступного списку:

– диски CD audio;
– USB;
– карта SD;
– додатковий роз'єм;
– з'єднання Bluetooth®.

З основної папки ви можете:

– відобразити безпосередньо аудіофайли;
– відобразити папки, музику, стилі, виконавців, альбоми та списки для програвання;
– відобразити папки і/або аудіофайли.

Примітка. Обрати можна тільки доступні джерела. Недоступні джерела виділені сірим кольором.

Програвання

Ви маєте вибір між програванням декількох доріжок або лише однієї доріжки.

Під час програвання доріжки ви маєте можливість:

– обрати попередню доріжку натисканням на ***1***;
– поставити на паузу натисканням на ***2***;
– обрати наступну доріжку натисканням на ***3***;
– відобразити стрічку перегортання ***4***;
– Увійти до списку треків, що відтворюються ***5***;
– здійснити новий вибір ***6***.

Контекстне меню «+»

Під час програвання контекстне меню «**+**» дозволяє:

– змінити джерело;
– активувати програвання у випадковому порядку;
– активувати програвання у послідовному порядку;
– отримати подробиці щодо відтворюємої доріжки;
– перейти до параметрів звуку.

Доступ до фотографій

З меню «Мультимедиа» натисніть «изображений», далі виберіть під'єднане джерело (Карта SD, USB...), щоб отримати доступ до фотографій. Система запропонує два типи програвання:

– «показати всі фотографії»;
– «відображення фотографії».

Примітка. Система розпізнає не всі формати.

Параметри папок

У списку папок/фото натисніть «**+**» для:

– зміни джерела;
– відображення на повному екрані;
– демонстрація в режимі слайд-шоу;
– збільшення масштабу відображення;
– доступ до налаштувань фотографій.

Примітка. Детальну інформацію про сумісні формати фотографій можна отримати в офіційного представника торгової марки.

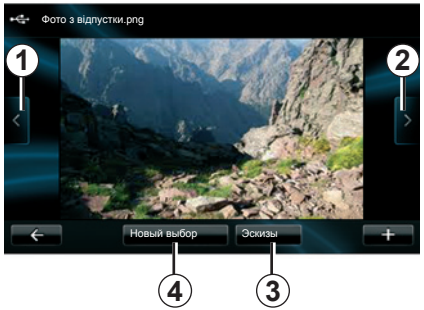

Відображення

У вас є вибір між відображенням всіх фотографій в слайд-шоу або лише одній фотографії.

Під час відтворення фото ви можете:

– повернутися до попередньої фотографії натисканням ***1***;
– перейти до наступної фотографії натисканням ***2***;
– перемикатися між мініатюрами та повним екраном натисканням ***3***;
– зробити новий вибір фотографій натисканням ***4***.

Контекстне меню «+»

Під час відтворення фото/слайд-шоу натисніть **+** для:

– зображення всіх фото у вигляді мініатюр;
– відображення на повному екрані;
– демонстрація в режимі слайд-шоу;
– збільшення;
– зміни джерела;
– доступ до налаштувань фотографій.

Налаштування

У налаштуваннях можливо:

– змінити час показу кожного з фото у слайд-шоу;
– змінити тип переходу між фото слайд-шоу;
– змінити тип відображення (звичайний або на весь екран).

Натисніть «Готово», щоб зберегти зміни.

Примітка. Зазвичай, відображення відбувається у нормальному режимі.

Відтворення фотографій можливе тільки під час стоянки.

Доступ до відео

З меню «Мультимедиа» натисніть кнопку «Видео», потім виберіть джерело (карта SD, USB...), щоб переглянути відео. Система запропонує два типи програвання:

– «програвати всі відео»;
– «відтворення одного відео».

Примітка. Система розпізнає не всі формати.

Параметри папок

У списку папок/відео натисніть «+» для:

– зміни джерела;
– доступу до параметрів.

Примітка. Докладну інформацію про сумісні формати відео можна отримати в офіційного представника торгової марки.



Програвання

У вас є вибір між відтворенням всіх відео або лише одного відео.

Під час відтворення відео ви можете:

– повернутись до попереднього відео, натиснувши ***1***;
– встановити на паузу натисканням ***2***;
– перейти до наступного відео натисканням ***3***;
– відобразити стрічку перегортання ***4***;
– вивести відео на повний екран ***5***;
– здійснити вибір іншого відео натисканням ***6***.

Контекстне меню «+»

Під час відтворення відео натисніть «+» для:

– зміни джерела;
– доступу до параметрів.

Налаштування

У налаштуваннях можна вибрати тип відображення, нормальне (половина екрана) або на весь екран.

Натисніть «Готово» для підтвердження.

Примітка. Зазвичай, відображення відбувається у нормальному режимі.

Відтворення відео можливе тільки в нерухомому автомобілі.

МУЛЬТИМЕДІЙНІ НАЛАШТУВАННЯ (1/2)

Доступ до мультимедійних налаштувань

З меню «Мультимедиа» натисніть «Параметры», далі елемент, який ви бажаєте змінити:

– Звуковой сигнал ;

– Радио ;

– Медиа ;

– изображений ;

– Видео.

Звуковой сигнал

Цеменюдозволяєналаштуватирізніпараметри звуку:

– **Spatialisation**, встановлює параметри розподілу звуку в транспортному засобі;

– Атмосфера , забезпечує вибір об'ємного звучання (поп-рок, класична, джаз, нейтральний, ручний). Вибравши «Ручний», ви зможете регулювати рівень високих і низьких частот. Після внесення корегувань натисніть кнопку «Підтвердити» для закріплення налаштувань.

– **Bass Boost Arkamys**: увімкнення та вимкнення ефекту підсилення басів.

– **AGC**: вирівнювання гучності двох аудіодоріжок.

Радио

Цеменюдозволяєрегулюватиналаштування радіо:

– почати/припинити пошук альтернативних частот;
– ввімкнути/вимкнути i-trafic;
– ввімкнути/вимкнути тип програми;
– обновити список запам'ятованих станцій.

Медиа

Це меню дозволяє налаштувати параметри мультимедійного меню:

– активувати/дезактивувати повторення доріжки;
– активувати/дезактивувати відтворення у випадковому порядку;
– активувати/дезактивувати відображення обкладинок альбомів;
– налаштувати з'єднання Bluetooth®.

МУЛЬТИМЕДІЙНІ НАЛАШТУВАННЯ (2/2)

изображений

Це меню дозволяє налаштувати параметри мультимедійного меню:

– активувати/дезактивувати повторення доріжки;

– активувати/дезактивувати відтворення у випадковому порядку;

– активувати/дезактивувати відображення обкладинок альбомів;

– налаштувати з’єднання Bluetooth®.

Видео

Це меню дозволяє встановити тип відображення відео (стандартне або повний екран).

СТВОРЕННЯ ТА РОЗІРВАННЯ З’ЄДНАННЯ ТЕЛЕФОНУ (1/2)

Перехід до меню Телефону

В головному меню натисніть «Телефон».

Примітка. Якщо немає телефону в парі з системою, «Параметры» є єдиним доступним пунктом.

Створення першого з’єднання з телефоном

Існують два способи створення з’єднання телефону з навігаційною системою R-Link.

Перший спосіб створення з’єднання — за допомогою R-Link

Активуйте з’єднання Bluetooth® на телефоні та встановіть його статус «видимий».

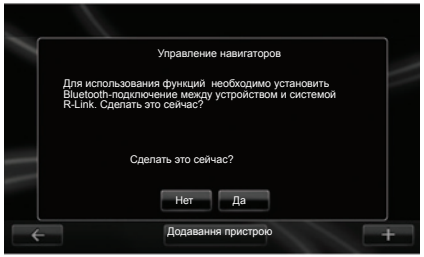

На екрані з’являється повідомлення, в якому вам пропонується провести пошук пристроїв.

Натисніть «Да», і мультимедійна система розпочне пошук телефонів.

Виберіть ваш телефон зі списку. Залежно від моделі або якщо буде потрібно, введіть код Bluetooth® на вашому телефоні для підключення до мультимедійної системи або прийміть запит синхронізації. Ваш телефон може запросити дозвіл на передачу контактів та журналу дзвінків, погодьтесь з передачею, щоб мати цю інформацію в мультимедійній системі.

Другий спосіб створення з’єднання — за допомогою телефону

Активуйте з’єднання з телефону R-Link та переведіть його в режим «видимий».

Почніть пошук пристроїв Bluetooth® з вашого телефону.

Виберіть «Renault R-Link» у списку вашого телефону.

СТВОРЕННЯ ТА РОЗІРВАННЯ З'ЄДНАННЯ ТЕЛЕФОНУ (2/2)

Створення нового з'єднання з телефоном

З вашого телефону активуйте з'єднання Bluetooth®.

У меню «Телефон» натисніть «Налаштування», а потім «Керування пристроями».

У списку підключених телефонів у меню «Керування пристроями» для того, щоб додати телефон у список, натисніть кнопку «Додати пристрій».

Скасування з'єднання з телефоном

У головному меню виберіть «Телефон», «Налаштування», а потім «Керування пристроями».

У списку підключених телефонів у меню «Керування пристроями» натисніть кнопку «Видалити пристрій» для видалення телефону зі списку.

З міркувань безпеки виконуйте ці дії після зупинки автомобіля.

ПІДКЛЮЧЕННЯ ТА ВІДКЛЮЧЕННЯ ТЕЛЕФОНУ

Підключення телефону з існуючим з'єднанням

Жоден телефон не можливо підключити до системи «вільні руки» без попереднього створення з'єднання. Дивіться пункт «Створення з'єднання телефону» розділу «Створення та скасування з'єднання телефону».

Для доступу до всіх функцій телефон має бути з'єднаним з системою телефонії «вільні руки».

Автоматичне підключення

При ввімкненні запалення автомобіля система телефонії «вільні руки» розпочне пошук телефонів (якщо з'єднання Bluetooth® активовано).

Пошук починається з останнього під'єднаного телефону.

Примітка. Ми рекомендуємо активувати автоматичне розпізнання пристроїв.



Підключення вручну (зміна підключеного телефону)

З меню «Телефон» натисніть «Параметры», далі «Управление навигаторов». Ви знайдете список телефонів, для яких було створено з'єднання.

Виберіть телефон зі списку доступних для з'єднання та натисніть кнопку «Додати пристрій».

Відключення телефону

З меню «Телефон» натисніть «Параметры», далі «Управление навигаторов».

Виберіть телефон зі списку доступніх для з'єднання.

Від'єднання телефону провокує його відключення від системи.

Примітка. Якщо під час відключення Ви ведете розмову по телефону, вона автоматично перейде з динаміків автомобіля на телефон.



Завантаження телефонної книги

Зазвичай, при синхронізації та підключенні телефону контакти переносяться автоматично.

Щоб відключити автоматичну синхронізацію, зверніться до розділу «Налаштування телефону» даного документа.

Обсяг пам'яті системи обмежень, тому, імовірно, не всі контакти будуть імпортовані з телефону.

Примітка. Контакти, збережені на SIM-карті, переглянути не можна. Система має доступ лише до контактів, збережених на телефоні.

Примітка. Для доступу до телефонної книги на мультимедійній системі треба дозволити обмін даними з вашого телефона. Зверніться до розділу «Створення та скасування з'єднання телефону», а також до інструкції вашого телефону.

Оновлення телефонної книги

Ви можете вручну оновити контакти з телефонної книги вашого телефону у системі «вільні руки» через Bluetooth® (якщо ваш телефон це дозволяє).

В меню «Телефон» оберіть «Сервисы», далі меню «**+**» та натисніть «Оновлення даних телефону».

Внесення контакту до сторінки «Улюблене»

В меню «Телефон» оберіть «Сервисы», «Показати сторінку контакту», а потім меню «**+**» і натисніть «Додати до улюбленого».

Примітка. На головній сторінці натисніть кнопку «Избранное» для доступу до ваших улюблених номерів.

Конфіденціальність

Список контактів кожного телефону зберігається в системі телефонії «вільні руки».

Однак, з міркувань безпеки, телефонну книгу будь-якого телефону можна побачити лише після підключення відповідного телефону.

ЗДІЙСНЕННЯ ТА ПРИЙОМ ДЗВІНКІВ (1/2)

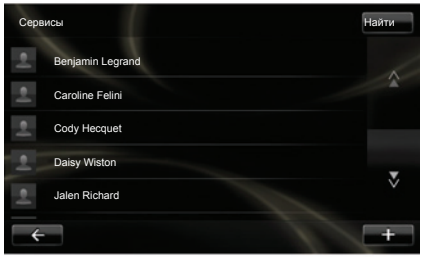

З меню «Телефон» можливо зробити виклик, обравши:

– контакт в телефонній книзі;
– номер зі списку останніх дзвінків;
– клавіатуру для набору номера.

Примітка. З головної сторінки натисніть на «Избранное» для доступу до ваших улюблених номерів.

Примітка. З міркувань безпеки віддавайте перевагу системі розпізнавання голосу. Дивіться розділ «Використання розпізнавання голосу».

Здійснення виклику з телефонної книги

Телефон підключений до системи, з меню «Телефон» натисніть «Сервисы».

Виберіть контакт (якщо контакт має кілька номерів, буде запропоновано вибрати номер для виклику), виклик розпочнеться автоматично після натискання на номер контакту.

Здійснення дзвінків зі списку останніх дзвінків

Телефон підключений до системи, з меню «Телефон» натисніть «Журнал вызовов».

Натисніть одну з чотирьох вкладок, далі виберіть контакт/номер, щоб зробити дзвінок.

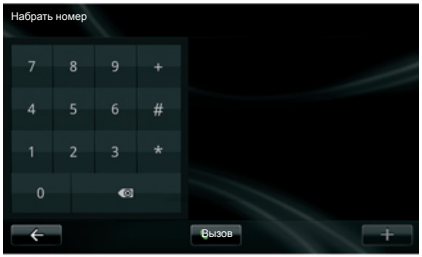

Здійснення дзвінків за номером, набраним вручну

Телефон підключений до системи, з меню «Телефон» натисніть «Набрать номер».

Наберіть номер за допомогою цифрової клавіатури, далі натисніть «Вызов».

Прийом дзвінків

Під час прийняття дзвінка, відображається екран прийняття дзвінка разом з наявною інформацією відносно абонента:

– ім'я контакту (якщо номер є в телефонній книзі або у списку улюблених номерів);
– номер абонента (якщо номер не знаходиться у телефонній книзі);
– «Прихований номер» (якщо номер не може бути відображений).

Прийняти дзвінок
Щоб прийняти дзвінок, натисніть «Ответить ».

Натисніть «Завершить вызов» для завершення дзвінка.

для відповіді і завершення викликів можна також скористатися кнопками на рульовому колесі.

Відхилити дзвінок
Щоб відхилити вхідний дзвінок, натисніть «Отклонить», співрозмовник буде перенаправлений до голосової пошти.

Перевести дзвінок в режим очікування
Зверніться до розділу «Під час розмови».

Використання голосової пошти

Телефон підключений до системи, з меню «Телефон» натисніть «Голосовая почта».

Налаштування голосової пошти

Якщо голосова пошта не налаштована, з'явиться вікно налаштувань. Введіть номер поштової скриньки вашого телефонного оператора.

Виклик голосової пошти

Телефон підключений до системи, з меню «Телефон» натисніть «Голосовая почта». Система викликає налаштовану голосову пошту.

З міркувань безпеки виконуйте ці дії після зупинки автомобіля.

ЖУРНАЛ ДЗВІНКІВ

Доступ до журналу дзвінків

Телефон підключений до системи, з меню «Телефон» натисніть «Журнал вызовов».

Журнал дзвінків розподіляє різні виклики в чотири вкладки:

7 Всі дзвінки (вхідні, вихідні, пропущені);
6 вхідні дзвінки;
5 пропущені дзвінки;
4 вихідні дзвінки.

Для кожного списку контакти відображаються за часом від нещодавнього до найстарішого.

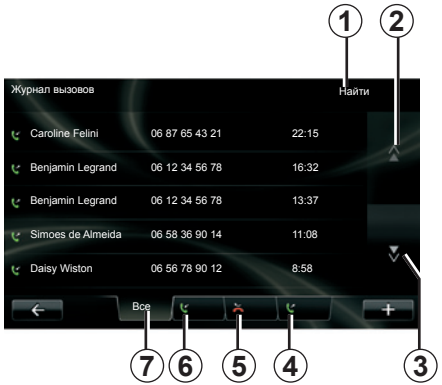

Пересування по журналу дзвінків

Виберіть одну з вкладок, щоб побачити її зміст.

Натисніть кнопки «Вгору» ***2*** та «Вниз» ***3*** для прокручування списку викликів.

Ви можете знайти контакт натиснувши кнопку «Найти» ***1***. Якщо контакт містить декілька номерів, вам буде запропоновано вибрати номер для здійснення дзвінка. Дзвінок здійснюється автоматично після натискання на номер контакту.

Натисніть на запис з журналу дзвінків для виклику відповідного контакту.

За детальною информацією зверніться до розділу «Зателефонувати, відповісти на дзвінок».

Оновлення журналу дзвінків

Натисніть «**+**» та оберіть «Оновити дані телефону». Про оновлення даних вас проінформує повідомлення.

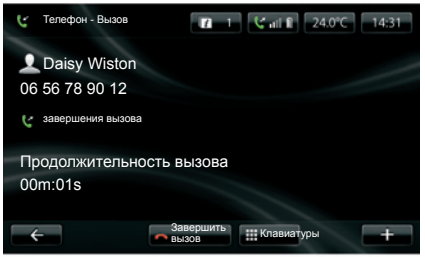

Під час телефонної розмови ви можете:

– регулювати гучність за допомогою кнопок на рульовій колонці транспортного засобу;

– завершити дзвінок, натиснувши кнопку «Завершить вызов» або за допомогою кнопок на рульовій колонці транспортного засобу;

– перевести виклик в режим очікування, натиснувши «**+**» та обравши «Очікування». для повернення до виклику в черзі очікування натисніть «Продолжить»;

– перемикати розмову на телефон натисканням «**+**», далі вибором «Slušalka».

Примітка. Деякі телефони розривають з'єднання з системою при переключенні викликів.

Під час розмови ви можете повернутися до інших функцій системи (навігація тощо), натиснувши кнопку «Назад» або кнопку «ГОЛОВНЕ МЕНЮ», а потім «NAV».

Перехід до налаштувань телефону

З меню «Телефон» натисніть «Параметры».

Доступні наступні опції:

– Управление навигаторов ;
– Уровни громкости ;
– Голосовая почта ;
– Активировать Bluetooth ;
– Автоматически загружать данные телефона.

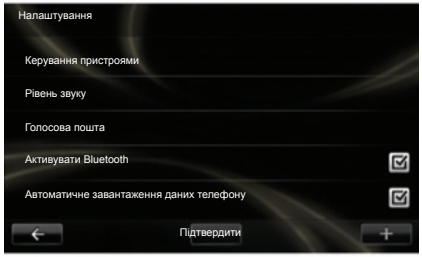

Управление навигаторов

Дивіться розділ «Створення та скасування з'єднання телефону».

Уровни громкости

Ця опція дозволяє регулювати рівень гучності системи «вільні руки» та дзвінка.

Голосовая почта

Зверніться до пункту «Налаштування голосової пошти» розділу «Зателефонувати, прийняти дзвінок».

Активировать Bluetooth

Відзначте цю опцію, щоб включити або відключити Bluetooth® системи «вільні руки».

Автоматически загружать данные телефона

Виберіть цю опцію, щоб включити або відключити автоматичне завантаження даних телефону в мультимедійну систему.

Перехід до меню Driving Eco²

В головному меню натисніть «Автомобиль», потім «Driving Eco²».

Меню «Driving Eco²» дозволяє отримати наступну інформацію:

– Отчеты о поездках ;
– Предпочитаемые поездки ;
– Советы по экологичному вождению .

Отчеты о поездках

В цьому меню можна відобразити дані, що були занесені до пам'яті під час попереднього маршруту:

– середнє споживання палива;
– середня швидкість;
– загальне споживання палива;
– рекуперована енергія або пройдена відстань;
– середні характеристики руху в економічному режимі Eco;
– попереднє гальмування;
– здатність керувати швидкістю автомобіля.

Щоб зберегти дані, натисніть «Сохранить», а потім оберіть тип маршруту з наступного списку:

– помешкання/робота;
– відпустка;
– вихідні;
– подорож;
– індивідуальне.

Щоб повернути ваші дані до первинного стану, натисніть «Сброс». Повідомлення попросить вас підтвердити скидання даних, натисніть «Да» для підтвердження або «Нет» для скасування.

Предпочитаемые поездки

Після збереження еталонного маршруту (зверніться до пункту «Підсумок маршруту») це меню дозволить відобразити зміни вашого стилю водіння.

Чотири вкладки дозволяють переглянути цю інформацію:

– «Резюме» відображає загальну відстань маршруту, останню пройдену відстань, дату оновлення інформації і середній показник на 100 км.
– «Остання» відображає інформацію про підсумок останньої подорожі.
– «Середня» відображає середні значення різних покажчиків по поїздкам.
– «Краща» відображає інформацію про найкращу подорож.

Советы по экологичному вождению

Це меню оцінює ваш стиль водіння, а потім за необхідніст'ю, дає вам доречні поради, щоб знизити споживання.

Для доступу до цього меню натисніть «Советы по экологичному вождению » та уважно прочитайте ці поради, прокручуйте сторінки натисканням стрілок прокрутки.

Помощь по парковке

Активація, дезактивація

Парктронік можна вимкнути на сенсорному екрані.

В головному меню натисніть «Автомобиль», «Параметры», «Помощь по парковке », потім «Помощь по парковке - задний вид» або «Помощь по парковке - задний вид». Ввімкніть або вимкніть парктронік та підтвердить вибір, обравши «Готово».

Регулювання гучності

У меню «Автомобиль» перейдіть до «Параметры», натисніть «Помощь по парковке », а потім на рядок «Громкость»

Відрегулюйте гучність парктроніку натисканням кнопок «**+** » ***1*** або «**-** » ***2***.

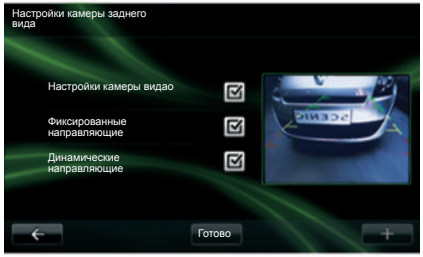

Камера заднього ходу

Активація, дезактивація

З меню «Параметры» натисніть «Помощь по парковке », далі «Настройки камеры заднего вида».

Ввімкніть або вимкніть камеру заднього ходу та підтвердить вибір, обравши «Готово».

ПАРКТРОНІК, КАМЕРА ЗАДНЬОГО ХОДУ (2/2)

Настройки камеры заднего вида

В меню «Параметры» натисніть «Помощь по парковке », далі «Настройки камеры заднего вида» для ввімкнення/вимкнення камери заднього ходу рухомого та нерухомого габаритів.

Підтвердить вибір, обравши «Готово».

Для повернення до стандартних налаштувань камери у меню «Настройки камеры заднего вида» натисніть «**+**» та оберіть «Повернутись до заводських налаштувань».

Для отримання детальної інформації про камеру заднього для ввімкнення/вимкнення камери заднього ходу дивіться інструкцію з експлуатації вашого автомобіля.

Настройки камеры видао

У меню «Автомобиль» перейдіть до «Параметры», натисніть «Настройки камеры видао» та налаштуйте наступні параметри:

– яскравість;

– насиченість;

– контраст.

Підтвердить вибір, обравши «Готово».

Для повернення до стандартних налаштувань відео у меню «Настройки камеры видао» натисніть «**+**» та оберіть «Повернутись до заводських налаштувань».

ЕЛЕКТРОМОБІЛЬ (1/2)

Перехід до меню Электротранспорт

В головному меню натисніть «Автомобиль», потім «Электротранспорт».

Це меню дозволяє відобразити наступну інформацію, що стосується електромобілей:

– Энергопоток ;
– Сведения о расходе ;
– Расписание зарядки ;
– Таймер комфорта.



Энергопоток

Це меню дозволяє відобразити схему автомобіля та моменти, коли автомобіль витрачає енергію або генерує її для заряджання тягового акумулятора.

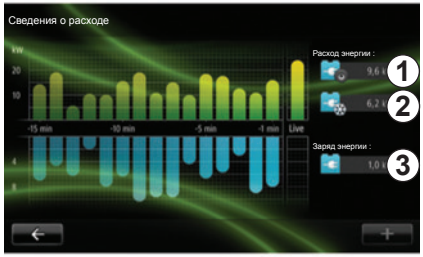

Сведения о расходе

У цьому меню відображаються у вигляді графіка споживання енергії транспортного засобу (ті моменти, коли автомобіль споживає енергію та генерує енергію для підзарядки тягових батарей), яке порівнюється з споживанням за останні 15 хвилин керування.

На екрані праворуч позначені:

1 спожита енергія;
2 споживання аксесуарами (кондиціонування, радіо...);
3 відновлена енергия.

ЕЛЕКТРОМОБІЛЬ (2/2)

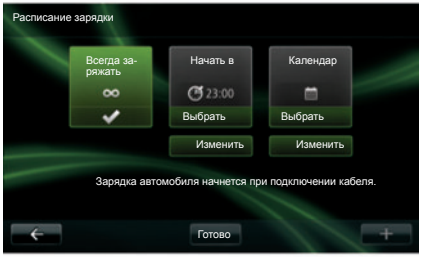

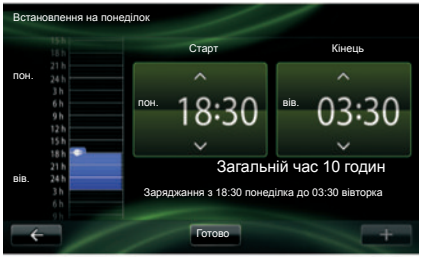

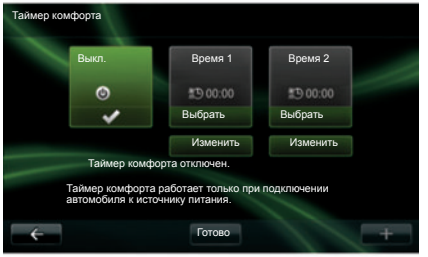

Расписание зарядки

Це меню дозволяє встановити час початку заряджання.
Ви можете вибрати:
– негайне заряджання;
– визначення часу;
– визначення дня;

Примітка. Зарядка починається у визначений час, якщо двигун вимкнений, а автомобіль під'єднаний до джерела живлення (за умови передплати).

Для того щоб змінити таймер заряджання (на тиждень) натисніть кнопку «Изменить», що розташована під меню «Календар». Натисніть кнопку «Встановити таймер заряджання», з'явиться вікно для встановлення часу початку та часу припинення заряджання.

Підтвердить вибір натиснувши «Підтвердити».

Таймер комфорта

Це меню дозволяє:
– відключити систему попереднього кондиціонування повітря;
– встановити час початку попереднього кондиціонування повітря.

Натисніть будь-яку кнопку для вмикання або вимикання.
Можна створити два розклади попереднього кондиціонування, щоб встановити час початку, натисніть «Изменить».
Встановіть час та натисніть «Готово» для підтвердження.

Перехід до меню TAKE CARE

У комплектацію можуть входити ароматизатор та іонізатор повітря, а також система контролю якості зовнішнього повітря.

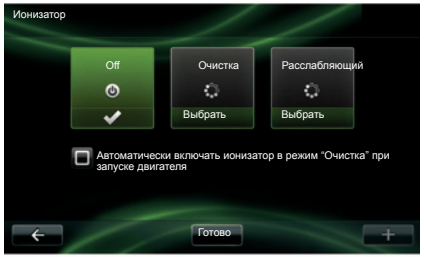

Ионизатор

Іонізатор повітря використовує два режими:

– Очистка : допомога в усуненні бактерій і алергенів в повітрі;

– Расслабляющий : створення здорової та спокійної атмосфери через розповсюдження іонів;

– Off (зупиніти розповсюдження).

Після вибору режиму він вимкнеться автоматично через 30 хвилин.

Ви можете включити/відключити автоматичний запуск, обравши опцію «Автоматически включать ионизатор в режим “Очистка” при запуске двигателя.». Натисніть «Готово» для підтвердження вибору.

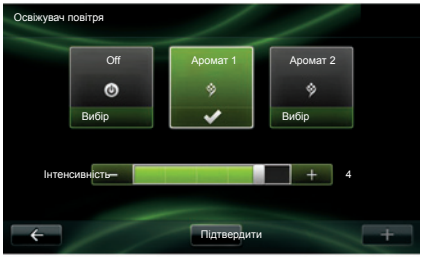

Ароматизатор

Це меню дозволяє обрати тип аромату та інтенсивность розпилення в салоні.

Натисніть «Готово» для підтвердження.

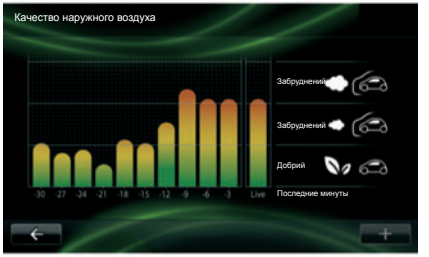

Качество наружного воздуха

Це меню дозволяє побачити графік якості повітря.

Графік дає оцінку якості повітря назовні за останні 15 хвилин використання цієї функції.
Три символи вказують на рівень якості (відповідно від чистішого повітря до бруднішого):

Бортовой компьютер

У меню «Автомобиль» оберіть «Бортовой компьютер» для доступу до наступної інформації з моменту останнього ввімкнення:

– дата початку відраховування;
– загальна дистанція;
– середня швидкість;
– середнє споживання палива;
– загальне споживання палива або енергії.

Щоб знову відобразити показники бортового комп’ютера та панелі приладів натисніть «Сброс» та підтвердить вибір натисканням на «Да».

Параметры

У меню «Автомобіль» натисніть «Налаштування» для доступу до налаштувань парктроніка і активуйте/дезактивуйте наступні функції:
– автоматичне згортання дзеркал під час блокування автомобіля;
– блокування/розблокування дверей під час керування;
– протирання заднього скла під час руху назад;
– ввімкнення денних вогнів;
– розблокування тільки дверей водія під час відчинення дверей;
– налаштування індикатора стилю руху на панелі приладів;
– активувати / дезактивувати карту маршруту економічного водіння Eco².

Помощь по парковке

Зверніться до розділу «Допомога при паркуванні, камера заднього огляду».

ОГЛЯД МЕНЮ SERVICES

Перехід до меню Сервисы

В головному меню натисніть «Сервисы».

Меню «Сервисы» надає доступ до наступних елементів:

– R-Link Store;
– Навигационные сервисы ;
– Параметры ;
– Ваші прикладні програми.

Деякі послуги надаються безкоштовно протягом пробного терміну, ви можете продовжити вашу підписку в режимі онлайн через www.MyRenault.com або через R-Link Store у вашій країні.

Огляд R-Link Store

R-Link Store крамниця програмного забезпечення для вашої мультимедійної системи. Вона дозволяє купувати програми або підписку на послуги через захищену он-лайн систему.

Щоб дізнатися більше, дивіться розділ «Завантажити та встановити програми з R-Link Store».

Навигационные сервисы

Зверніться до розділу «Послуги навігації».

Параметры

Це меню поєднує засоби налаштування програм і з'єднань. Щоб дізнатися більше, дивіться розділ «Налаштування послуг».

ЗАВАНТАЖЕННЯ ТА ВСТАНОВЛЕННЯ ПРОГРАМ (1/4)

R-Link Store представляє собою інтернет-магазин, що дозволяє купівлю програм, послуг і контенту. R-Link Store доступна безпосередньо з вашої мультимедійної системи або комп'ютера, підключеного до Інтернету.

Необхідно встановити на комп’ютер програмне забезпечення R-Link Toolbox, щоб мати змогу завантажувати оновлення для програм і навігаційних карт на SD-карту. Див. пункт «Завантаження та встановлення програм із комп'ютера» в цьому розділі.

Примітка. Певні продукти можна лише придбати в магазині R-Link Store з підключеного до Інтернету комп'ютера. У цьому випадку з'явиться повідомлення. Дивіться пункт «Завантаження та встановлення програм з комп'ютера».

Примітка. Деякі програми платні. Для отримання додаткової інформації про придбання програм, зверніться до загальних умов продажу.

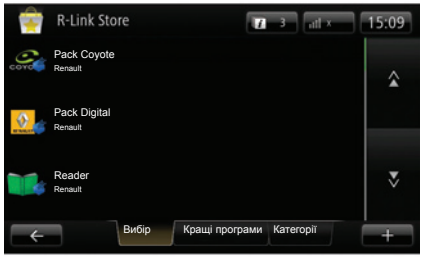

Завантаження та встановлення програм з R-Link Store

З меню «Сервисы» натисніть «R-Link Store».

Доступні програми розділені на три вкладки:

– **Вибір** для вибору програм;
– **Кращі програми** надає програми в порядку популярності;
– **Категорії** розділює програми за тематикою: розваги, карти, тощо.

Оберіть програму, щоб отримати її опис.

Меню «**+**» надає доступ до наступних елементів:

– **Пошук** дозволяє шукати елемент за ключовими словами;
– **Оновлення** дозволяє здійснювати пошук доступних оновлень для програм, послуг і встановленого контенту;
– **Мої продукти** дає огляд придбаних товарів та дати закінчення терміну дії відповідних продуктів;
– **Правова інформація** відображує правову інформацію щодо R-Link Store.

Доступність описаних послуг може змінюватися.

ЗАВАНТАЖЕННЯ ТА ВСТАНОВЛЕННЯ ПРОГРАМ (2/4)

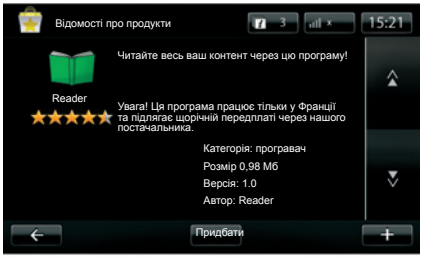

Натисніть кнопку «Придбати» та виберіть тип платежу.

Мультимедійна система пропонує два види оплати: через обліковий запис My Renault або за допомогою кредитної картки. Виберіть один з двох варіантів, встановіть прапорець, щоб прийняти умови продажу R-Link Store, а потім переходите до оплати.

Примітка. Введення дійсного адресу електронної пошти обов'язкове. На цю адресу буде відправлено рахунок, а також інструкції по встановленню та використанню набутих програм.

Оплатити з облікового запису My Renault

Введіть адресу електронної пошти та пароль вашого облікового запису My Renault, далі натисніть кнопку «OK».

Оберіть карту з тих, що вже зв'язані з вашим обліковим записом My Renault, або додайте картку.

Заповніть банківські дані та натисніть «Підтвердити».

Завантаження програми запускається відразу. Після того як програма завантажиться, з'являється значок в меню «Сервисы».

Примітка. Час завантаження програми може варіюватися залежно від розміру програми та відповідно до якості прийому в бездротовій мережі.

Примітка. Щоб використовувати цей тип платежу, ви повинні зареєструвати обліковий запис My Renault. Дивіться розділ «Реєстрація облікового запису My Renault» на наступній сторінці.

Оплатити банківською карткою

Введіть адресу електронної пошти, далі натисніть кнопку «OK».

Заповніть банківські дані та натисніть «Готово».

Завантаження програми запускається відразу. Після завантаження програми її значок з'являється в меню «Послуги».

Примітка. Час завантаження програми може варіюватися залежно від розміру програми та відповідно до якості прийому в бездротовій мережі.

Примітка. Банківські дані, які ви вводите в систему під час покупки, можуть бути збережені. Для видалення з системи зверніться до розділу «Видалення банківських даних».

З міркувань безпеки виконуйте ці дії після зупинки автомобіля.

ЗАВАНТАЖЕННЯ ТА ВСТАНОВЛЕННЯ ПРОГРАМ (3/4)

Встановлення та завантаження програм через комп’ютер

Ви можете також завантажувати програми на ваш комп’ютер, під’єднаний до Інтернету (особливо програми великого розміру). Крім того, можна керувати вашими продуктами через комп’ютер і переносити їх до мультимедійної системи за допомогою карти SD.

Примітка. Певні продукти можливо придбати лише за допомогою комп’ютера зі з’єднанням до Інтернету на сайті www.renault.com.

Реєстрація облікового запису My Renault

Щоб купувати та завантажувати програми через комп’ютер з підключенням до Інтернету на сайті www.renault.com, Ви маєте спочатку зареєструвати обліковий запис My Renault:

– з комп’ютера, під’єднаного до Інтернету, запустіть браузер, перейдіть до сайту www.renault.com та виберіть свою країну;

– натисніть кнопку «Логін» і дотримуйтесь інструкцій, що вказані на сайті, для реєстрації облікового запису My Renault.

Після створення облікового запису ви можете переглядати каталог програм і шукати оновленя для придбаних продуктів.

Примітка. Для отримання додаткової інформації натисніть кнопку «Допомога» ***2*** або зверніться до представника торгової марки.

Екрани в інструкції можуть відрізнятись від екрана в вашому автомобілі.

Пошук оновленнь

– Увійдіть у свій обліковий запис My Renault, далі натисніть кнопку «Оновити» ***1***. Сайт відображає доступні оновлення для внутрішнього мультимедійного програмного забезпечення, програм, даних навігатора...
– Виберіть оновлення, які ви хочете встановити, далі дотримуйтесь інструкцій, щоби ввести їх на карту SD.

Примітка. Під час синхронізації пропонується встановлення програмного забезпечення R-Link Toolbox. Ви повинні встановити це програмне забезпечення для завантаження продуктів та оновлень на карту SD.

Примітка. Оновлення внутрішнього програмного забезпечення мультимедійної системи можливе тільки з комп’ютера, під’єднаного до Інтернету.

Встановлення програм через карту SD

Вставте карту SD в роз'єм SD вашого автомобіля. Мультимедійна система виявляє нові програми та копіює їх автоматично. Після встановлення карти R-Link на автомобілі, на вашому SD буде виконане оновлення.

Корегування особистої інформації

Система зберігає введені електронні адреси та банківські дані.

Видалення електроної пошти

Під час покупки на R-Link Store у мить введення адреси електронної пошти, натисніть кнопку в правому кінці рядка «Електронна пошта». Відобразиться список адрес електронної пошти, що зберігаються в системі.

Натисніть кнопку ***1*** навпроти адреси, що треба видалити. Адресу негайно буде видалено.

Сброс настроек

В головному меню натисніть «Система», а потім «Настройки системы».

Це меню дозволяє відновити всі параметри системи і/або стерти всі особисті дані.

Обмін даними

Можна дозволити або заборонити обмін даними з момента ввімкнення системи. Дивіться пункт «Запуск, зупинка».

Відмова від обміну даними припиняє під'єднання програм та послуг.

Видалення банківських даних

При здійсненні покупки за допомогою кредитної картки у полі підтвердження купівлі натисніть «Оплатити картою, що вже зареєстрована». З'явиться список кредитних карток, збережених в системі.

Натисніть кнопку ***2*** навпроти банківських даних, що треба видалити. Банківські дані негайно буде видалено.

Примітка. Транспортний засіб має бути підключено до бездротової мережі, щоб видалити банківськи дані.

Доступ до налаштування послуг

В головному меню натисніть «Сервисы».

Меню «Параметры» дозволяє налаштовувати наступні елементи:

– Менеджер приложений ;
– Менеджер подключений ;
– Навигационные сервисы ;
– Обновить приложения ;
– обмена данными ;
– Активація/дезактивація Bluetooth®.

Менеджер приложений

Менеджер програм дозволяє видалити дані програм, видаляти програми та мати таку інформацію:
– про;
– використання системи;
– конфіденціальність.

Видалення даних програми
Виберіть програму, дані якої необхідно видалити, виберіть першу вкладку, натисніть «+», а потім «Видалити дані програми».

Видалення програми
Виберіть програму, яку потрібно видалити, виберіть першу вкладку, натисніть «+», потім «Видалити програму».

Менеджер подключений

Це меню дозволяє керувати вашими пристроями Bluetooth®. Дивіться розділ «Створення та скасування з'єднання телефону».

Навигационные сервисы

Зверніться до розділу «Послуги навігації» для більш докладної інформації.

Обновить приложения

Це меню дозволяє здійснювати пошук оновлень для встановлених програм, за умови наявності чинного абонементу.

обмена данными

Це меню дозволяє включити або відключити обмін даними.

Примітка. При відключенні обміну даними деякі програми можуть працювати некоректно.

Активація/ дезактивація Bluetooth®

Натисніть кнопку для ввімкнення або вимкнення Bluetooth® мультимедійної системи. З'явиться повідомлення, щоб вказати на активацію або деактивацію Bluetooth®.

НАЛАШТУВАННЯ СИСТЕМИ (1/3)

Доступ до налаштувань системи

В головному меню натисніть «Система».

Меню «Настройки системы» дозволяє налаштовувати наступні елементи:

– Язык ;
– Экран ;
– Звуковой сигнал ;
– Часы ;
– Предупреждения о безопасности ;
– Главный экран ;
– Клавиатуры ;
– Установить единицы измерения ;
– Статус и информация ;
– извлеките карту памяти ;
– Сброс настроек.

Язык

Це меню використовується для вибору мови інтерфейсу системи. Оберіть бажану мову та голос.

Экран

У цьому меню ви можете встановити наступні параметри:

– **Налаштування яскравості в світлий час доби**.
– **Налаштування яскравості вночі**.
– **Переключення на нічний режим в темний час доби:** оберіть цю опцію, щоб активувати автоматичне перемикання режимів день/ніч. Система переходить у нічний режим, коли зовнішнє світло слабке або коли ввімкнені фари.
– **Використання нічного режиму:** оберіть цю опцію, щоб активувати нічний режим.

Звуковой сигнал

У цьому меню ви можете встановити наступні параметри:

Уровни громкости

Дає можливість регулювати гучність основних звукових повідомлень:
– інформація про дорожній рух;
– системи «вільні руки»;
– дзвінки телефону;
– навігаційних інструкцій;
– штучного голосу;
– сигнали програми.

Предупреждения

дозволяє регулювання гучності звукових сигналів, він також може дозволити або заборонити сигнали, коли сенсорний екран вимкнений.

Громкость с учетом скорости

Забезпечує автоматичне підвищення гучності залежно від швидкості.

Компьютерный голос

Задає тип інформації, що може повідомити штучний голос.

Голос

Дозволяє обирати голос системи. Зверніться до розділу «Гучність та голос» за додатковою інформацією.

Часы

Це меню використовується для встановлення системних годиника та формату відображення часу. Рекомендується залишити автоматичні налаштування.

Предупреждения о безопасности

Це меню дозволяє включити або відключити попереджувальні сигнали системи. Оберіть попередженя, які ви хочете активувати.

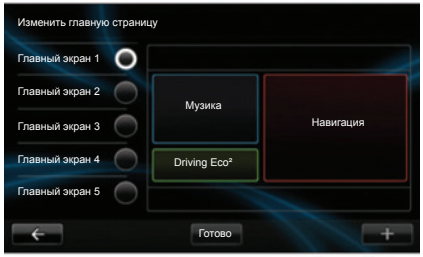

Главный экран

Це меню дозволяє налаштовувати конфігурацію головного екрану.

Виберіть одну з конфігурацій у списку ліворуч, в правій частині екрана з'явиться попередній вигляд змін. В залежності від комплектації вашого автомобіля кількість конфігурацій може бути зменшена.
Після вибору конфігурації натисніть кнопку «Готово» для підтвердження.

Клавиатуры

Це меню дозволяє обрати тип клавіатури, що використовується системою:

– оберіть тип алфавіту серед латинського, грецького та кирилиці, потім натисніть «Далі»;

– оберіть тип клавіатури серед запропонованих та натисніть «Готово», щоб підтвердити ваш вибір.

Установить единицы измерения

Це меню дозволяє обрати тип одиниць, які будуть використовуватися для наступних елементів:

– одиниці відстані;
– відображення координат;
– одиниці температури;
– одиниці тиску.

Статус и информация

Це меню надає вам різну інформацію про систему:

– відомості про версію;
– статус GPS;
– стан марежі;
– ліцензії;
– авторські права.

извлеките карту памяти

В цьому меню можна достати карту SD в безпечному режимі.

Щоб вийняти карту SD з рознімача SD, дивіться розділ «Карта SD: використання, ініціалізація».

Сброс настроек

Це меню дозволяє стерти всю інформацію системи.

Примітка. Після повернення до початкових налаштувань мову системи буде змінено на англійську. Щоб змінити мову, дивіться пункт «Язык» в цьому розділу.

НЕСПРАВНОСТІ В ФУНКЦІОНУВАННІ (1/3)

Система		
Опис	**Причини**	**Рішення**
Мультимедійний дисплей не вмикається.	Температура в салоні нижче –20 °C.	Увімкніть систему вентиляції, щоб обігріти салон.
Зображення не з'являється.	Екран в сплячому режимі.	Переконайтесь, що екран не в сплячому режимі.
Немає звуку.	Встановлено мінімальний рівень гучності або програвання зупинено паузою.	Збільшіть рівень гучності або вимкніть паузу.
Немає звуку з лівого, правого переднього або заднього динаміків.	Налаштування balance або fader не вірні.	Відрегулюйте balance або fader.
Не відображено жодної карти.	Карта SD відсутня або пошкоджена.	Перевірте наявність карти SD.

Телефон		
Опис	**Причини**	**Рішення**
Не чути розмови та дзвінків.	Мобільний телефон не під'єднано до мережі або для нього не існує з'єднання. Встановлено мінімальний рівень гучності або програвання зупинено паузою.	Переконайтесь, що мобільний телефон підключено до системи, та що для нього створено з'єднання. Збільшіть рівень гучності або вимкніть паузу.
Неможливо здійснити дзвінок.	Мобільний телефон не під'єднано до мережі або для нього не існує з'єднання.	Переконайтесь, що мобільний телефон підключено до системи, та що для нього створено з'єднання. Розблокуйте клавіатуру телефону.

НЕСПРАВНОСТІ В ФУНКЦІОНУВАННІ (2/3)

Навігація		
Опис	**Причини**	**Рішення**
Положення автомобіля на екрані не відповідає дійсному, або індикатор GPS на екрані залишається сірим чи жовтим.	Погане визначення місця розташування автомобіля пов'язане з прийманням сигналу GPS.	Їдьте на автомобілі, доки не з'явиться добрий сигнал GPS.
Інформація на екрані не відповідає дійсному стану.	Інформація на карті SD більш не актуальна. Карта застаріла	Завантажте оновлення за допомогою MyRenault.
Інформація щодо дорожнього руху не відображається на екрані.	Навігація дезактивована. Підписку не активовано	Переконайтесь, що навігацію ввімкнено. Оберіть пункт призначення та почніть навігацію.
Деякі рубрики меню недоступні.	В залежності від обраного режиму деякі меню недоступні.	
Голосова навігація недоступна.	Система навігації не враховує перехрестя. Голосову навігацію або навігацію дезактивовано.	Збільшить рівень гучності. Переконайтесь, що голосова навігація активована. Переконайтесь, що навігацію ввімкнено.
Голосова навігація не відповідає реальному стану.	Голосова навігація може мінятися в залежності від навколишнього середовища.	Рухайтесь відповідно до дійсних умов.
Обраний маршрут не починається або не закінчується після прибуття в пункт призначення.	Пункт призначення не розпізнається системою.	Введіть дорогу, що проходить поблизу обраного пункту.
Система автоматично розрахує об'їзд.	Передбачені зони, що треба уникати, або обмеження руху впливають на підрахунок дистанції.	Вимкніть функцію «Позначення зон, що потрібно уникати».

НЕСПРАВНОСТІ В ФУНКЦІОНУВАННІ (3/3)

Розпізнавання голосу		
Опис	**Причини**	**Рішення**
Система не розпізнає промовлених голосових команд.	Голосові команди не розпізнаються. Відведений час минув. Навколишній галас затлумляє голосові команди. Користувач залишив повідомлення після звукового сигналу.	Переконайтеся, що подана голосова команда існує (див. розділ «Використання голосових команд»). Говорить у відведений час. Говоріть у тихій обстановці.

АЛФАВІТНИЙ ВКАЗІВНИК (1/2)

М
MENU ..... UA.15 → UA.17
MP3 ..... UA.52
MP3-плеєр UA.52

А
адреса ..... UA.23 → UA.27, UA.44

Б
бортовий комп'ютер UA.73
бусоль UA.29

В
від'єднати телефон UA.59
відповісти на виклик ..... UA.61 – UA.62

Г
голосове управління ..... UA.20 → UA.22

Д
детальний маршрут ..... UA.30 → UA.34
дисплей
  індикатори навігації ..... UA.30 → UA.33
  нагляд UA.18

Е
економія енергії UA.66
економія палива UA.66
електричний автомобіль UA.41, UA.43
  заряджання ..... UA.42, UA.69 – UA.70
  запас ходу автомобіля ..... UA.69 – UA.70
етап UA.34

Ж
журнал викликів UA.63

З
закінчити розмову ..... UA.61 – UA.62
закладка
  видалити UA.19
  додати UA.19
запобіжні заходи при експлуатації UA.3
збої в роботі ..... UA.83 → UA.85
звук
  вимкнути UA.28
  увімкнути UA.28
звукові сигнали
  вимкнути UA.28
  увімкнути UA.28
зупинка UA.18

І
інформація про дорожній рух ..... UA.35 → UA.37
іонізатор повітря ..... UA.71 – UA.72

К
камера заднього виду ..... UA.67 – UA.68
карта
  висвітлення UA.29, UA.38
  картографічні символи UA.29
  шкала UA.29
керування ..... UA.23 → UA.27, UA.30
  вимкнення UA.32
  голосове ..... UA.30 → UA.33
кнопки ..... UA.5 → UA.12, UA.15
колір UA.80
команди ..... UA.5 → UA.12, UA.15
контекстно-залежні клавіші ..... UA.4, UA.15 → UA.17

М
мапа
  SD ..... UA.3, UA.13 – UA.14
маршрут bis ..... UA.32 – UA.33, UA.35 → UA.37
мова
  змінити UA.80

Н
набрати номер ..... UA.61 – UA.62
навігація ..... UA.35 → UA.37
навколишнє середовище UA.66

АЛФАВІТНИЙ ВКАЗІВНИК (2/2)

не відповісти на виклик ..... UA.61 – UA.62
не приймати виклик ..... UA.61 – UA.62

О
об’єм UA.28
об’їзд ..... UA.32 – UA.33, UA.35 → UA.37
особисті дані
видалити UA.78

П
панелі і приводи керма ..... UA.5 → UA.12
під’єднати телефон ..... UA.57 → UA.59
підключені системи ..... UA.39 – UA.40, UA.74 → UA.78
підтримка програми допомоги для паркування ..... UA.67 – UA.68
пункт призначення ..... UA.23 → UA.27

Р
радіо
автоматичне запам’ятовування радіостанції ..... UA.47 → UA.51
автоматичний режим ..... UA.47 → UA.51
вибрати радіостанцію ..... UA.47 → UA.51
попередній вибір радіостанцій ..... UA.47 → UA.51
ручний режим ..... UA.47 → UA.51
регулювання ..... UA.65, UA.73, UA.79 → UA.82
аудіо ..... UA.55 – UA.56, UA.81
індивідуалізація UA.81
система навігації ..... UA.45 – UA.46
яскравість UA.80
режим руху ECO UA.66
розпарувати телефон ..... UA.57 – UA.58, UA.58
розпізнавання голосу ..... UA.20 → UA.22
рух UA.18

С
система
ініціалізація ..... UA.13 – UA.14
система навігації UA.3
система освіження повітря ..... UA.71 – UA.72
споживання енергії ..... UA.69 – UA.70
сполучення UA.64

Т
телефонний список UA.60

(www.e-guide.renault.com/multimedia-equipment)

RENAULT S.A.S. SOCIÉTÉ PAR ACTIONS SIMPLIFIÉE AU CAPITAL DE 533 941 113 € / 13-15, QUAI LE GALLO
92100 BOULOGNE-BILLANCOURT R.C.S. NANTERRE 780 129 987 — SIRET 780 129 987 03591 / TÉL. : 0810 40 50 60
NX 1048-5 – 77 11 409 173 – 03/2015 – édition ukrainienne